

ПРИЛОЖЕНИЕ

к Решению
Ставропольской городской Думы
от _____ 2020 г. № _____

ПРОГРАММА
комплексного развития социальной инфраструктуры города Ставрополя до 2030 года

Раздел I. Паспорт Программы

№ п/п	Наименование раздела	Содержание раздела
1	Наименование Программы	<p>Программа комплексного развития социальной инфраструктуры города Ставрополя на 2016 – 2030 годы (далее – Программа).</p> <p>Требования к составу и содержанию программ комплексного развития социальной инфраструктуры городских округов, включающих в себя объекты местного значения города Ставрополя в областях образования, здравоохранения, физической культуры и массового спорта и культуры (далее – объекты социальной инфраструктуры) утверждены Постановлением Правительства Российской Федерации от 01.10.2015 № 1050 «Об утверждении требований к программам комплексного развития социальной инфраструктуры поселений, городских округов».</p>
2	Основание для разработки Программы	<ol style="list-style-type: none"> 1. Градостроительный кодекс Российской Федерации от 29.12.2004 г. № 190-ФЗ. 2. Федеральный закон от 06.10.2003 № 131-ФЗ «Об общих принципах организации местного самоуправления в Российской Федерации». 3. Постановление Правительства Российской Федерации от 01.10.2015 № 1050 «Об утверждении требований к программам комплексного развития социальной инфраструктуры поселений, городских округов». 4. Устав муниципального образования города Ставрополя Ставропольского края (утвержден решением Ставропольской городской Думы от 11.05.2016 г. № 847). 5. Генеральный план города Ставрополя на 2010–2030 годы (редакция в соответствии с решением Ставропольской городской Думы от 30.09.2020 г. № 486 «О внесении изменений в решение Ставропольской городской Думы «Об утверждении корректировки генерального плана города Ставрополя на 2010–2030 годы»).
4	Наименование заказчика и разработчика программы, их местонахождение	<p>Заказчик: Комитет градостроительства города Ставрополя (г. Ставрополь, ул. Мира, 282-а).</p> <p>Разработчик: Общество с ограниченной ответственностью «ГеоВерсум» (г. Ставрополь, ул. Дзержинского, д. 158, оф. 1304).</p>
3	Исполнители программы	<p>Комитет градостроительства администрации города Ставрополя.</p> <p>Комитет по управлению муниципальным имуществом</p>

		<p>города Ставрополя. Комитет образования администрации города Ставрополя. Комитет культуры и молодежной политики администрации города Ставрополя. Комитет физической культуры и спорта администрации города Ставрополя.</p>
4	Цель программы	<ol style="list-style-type: none"> 1. Обеспечение безопасности, качества и эффективности использования населением объектов социальной инфраструктуры города Ставрополя. 2. Обеспечение доступности объектов социальной инфраструктуры города Ставрополя для населения в соответствии с нормативами градостроительного проектирования города Ставрополя. 3. Обеспечение сбалансированного, перспективного развития социальной инфраструктуры города Ставрополя в соответствии с установленными потребностями в объектах социальной инфраструктуры города Ставрополя. 4. Обеспечение достижения расчетного уровня обеспеченности населения города Ставрополя услугами в областях образования, физической культуры и массового спорта, и культуры в соответствии с нормативами градостроительного проектирования города Ставрополя. 5. Обеспечение эффективности функционирования действующей социальной инфраструктуры.
5	Задачи программы	<ol style="list-style-type: none"> 1. Выполнение анализа социально-экономического развития города Ставрополя, градостроительной деятельности на территории города Ставрополя, включая деятельность в социальной сфере, оценка спроса в услугах и потребности в объектах социальной инфраструктуры. 2. Формирование прогноза социального спроса в соответствии с установленными потребностями в объектах социальной инфраструктуры на основании перспективы развития города Ставрополя. 3. Выполнение анализа существующего состояния объектов социальной инфраструктуры в областях образования, здравоохранения, культуры, физической культуры и спорта, молодежной политики на предмет доступности, качества, безопасности и эффективности использования их населением. 4. Разработка взаимоувязанного по срокам реализации плана мероприятий по развитию и модернизации социальной инфраструктуры в соответствии с перспективным развитием территорий города Ставрополя. 5. Формирование прогноза стоимости мероприятий развития и модернизации социальной инфраструктуры с учетом прогнозных возможностей бюджета города Ставрополя и других источников финансирования мероприятий Программы. 6. Обоснование перечня и количественного уровня целевых характеристик развития социальной инфраструктуры, которые должны быть достигнуты на каждом этапе реализации Программы. 7. Обоснование перечня инвестиционных проектов,

		<p>обеспечивающих достижение целевых индикаторов развития социальной инфраструктуры.</p> <p>8. Определение источников инвестиций Программы.</p> <p>9. Обеспечение объектов социальной инфраструктуры беспрепятственным доступом для инвалидов (маломобильных групп населения).</p>
6	Целевые показатели (индикаторы) обеспеченности населения объектами социальной инфраструктуры	<p>Обеспеченность дошкольными образовательными учреждениями – 60,3 %;</p> <p>Обеспеченность общеобразовательными учреждениями – 66,8 %;</p> <p>Обеспеченность учреждениями дополнительного образования – 65,8 %;</p> <p>Обеспеченность амбулаторно – поликлиническими учреждениями – 77,5 %;</p> <p>Обеспеченность больничными учреждениями – 117,7 %;</p> <p>Обеспеченность плоскостными спортивными сооружениями – 207,3 %;</p> <p>Обеспеченность спортивными залами, в том числе общего пользования – 23,0 %;</p> <p>Обеспеченность помещениями для физкультурно-оздоровительных занятий – 10,9 %;</p> <p>Обеспеченность плавательными бассейнами общего пользования – 63,4 %;</p> <p>Обеспеченность клубными учреждениями – 79,4 %;</p> <p>Обеспеченность театрами – 23,9 %;</p> <p>Обеспеченность кинотеатрами – 5,6 %;</p> <p>Обеспеченность танцевальными залами – 48,3 %;</p> <p>Обеспеченность концертными залами – 224,6 %</p> <p>Обеспеченность спортивно-зрелищными сооружениями, в том числе с искусственным льдом – 190,4 %;</p> <p>Обеспеченность муниципальными библиотеками – 36,0 %;</p> <p>Обеспеченность тематическими музеями – 10 %.</p>
7	Укрупненное описание запланированных мероприятий (инвестиционных проектов) по проектированию, строительству, реконструкции объектов социальной инфраструктуры	<p>Программа включает комплекс мероприятий по проектированию, строительству, реконструкции объектов социальной инфраструктуры, обеспечивающих безопасность, качество и эффективность использования населением объектов социальной инфраструктуры (в областях образования, здравоохранения, физической культуры и массового спорта и культуры).</p>
8	Срок и этапы реализации программы	<p>Программа разрабатывается на срок действия генерального плана – до 2030 года:</p> <p>I этап – 2020 г.;</p> <p>II этап – 2021 г.;</p> <p>III этап – 2022 г.;</p> <p>IV этап – 2023 г.;</p> <p>V этап – 2024 г.;</p> <p>VI этап – 2025 – 2030 гг.</p>
9	Объемы и источники	<p>Общий объем финансирования Программы составляет –</p>

	финансирования программы	37476769660,00 руб., в том числе: II этап –190795727,00 руб.; III этап – 2690572597,00 руб.; IV этап – 661438343,00 руб.; V этап – 5617592694,00 руб.; VI этап – 9577993559,00 руб.; Объемы финансирования носят прогнозный характер и подлежат уточнению в установленные сроки после принятия бюджетов всех уровней на очередной финансовый год и плановый период.
10	Ожидаемые результаты реализации программы	Реализация Программы позволит достигнуть повышение показателей обеспеченности и доступности для населения услугами, предоставляемыми объектами социальной инфраструктуры города Ставрополя.

Раздел II. Характеристика существующего состояния социальной инфраструктуры

2.1 Описание социально-экономического состояния города Ставрополя, сведения о градостроительной деятельности на территории города Ставрополя

Город Ставрополь основан в 1777 году, с момента закладки крепости в системе Азово-Моздокской оборонительной линии. Поселение получило статус города в 1785 г. Город находится в центральной части Предкавказья в пределах Ставропольской возвышенности, в верховьях реки Ташла.

Муниципальное образование город Ставрополь (далее по тексту муниципальное образование, МО, поселение) является административным центром Ставропольского края. Статус города Ставрополя как административного центра Ставропольского края устанавливается Законом Ставропольского края от 1 марта 2005 года № 9-КЗ «Об административно-территориальном устройстве Ставропольского края».

Город Ставрополь наделен статусом городского округа Законом Ставропольского края от 04.10.2004 г. № 88-КЗ «О наделении муниципальных образований Ставропольского края статусом городского, сельского поселения, городского округа, муниципального района».



Рисунок 2.1. Административно-территориальное деление Ставропольского края

Город расположен в западной части Ставропольского края, входит в состав Западного экономического района края. Ставрополь – административный, культурный, деловой, промышленный центр края, один из крупнейших городов юга России. Здесь сосредоточена значительная часть объема розничной торговли и платных услуг населению. В Ставрополе расположены ведущие ВУЗы региона, в том числе федеральный университет.

Границы города Ставрополя установлены в соответствии с Законом Ставропольского края от 4 октября 2004 года № 84-КЗ «Об установлении границы муниципального образования города Ставрополя Ставропольского края».

Город Ставрополь является центром Ставропольской агломерации, в состав которой входят города Ставрополь, Невинномысск, Изобильный, Михайловск, поселки Рыздвяный, Солнечнодольск, а также Шпаковский, Изобильненский, Кочубеевский, Труновский, Грачевский муниципальные районы Ставропольского края.¹

В состав муниципального образования города Ставрополя входят 2 населенных пункта:

- город Ставрополь – административный центр муниципального образования;
- хутор Грушевый².

Муниципальное образование расположено в западной части Ставропольского края и граничит:

на севере и северо-востоке – с Верхнерусским сельсоветом, муниципальным образованием города Михайловска (Шпаковский район);

на востоке – с территорией Надеждинского сельсовета (Шпаковский район);

на юго-востоке – с Деминским сельсоветом (Шпаковский район);

на юге и юго-западе – с Татарским сельсоветом (Шпаковский район);

на западе и северо-западе – с муниципальным образованием станица Новомарьевская (Шпаковский район).

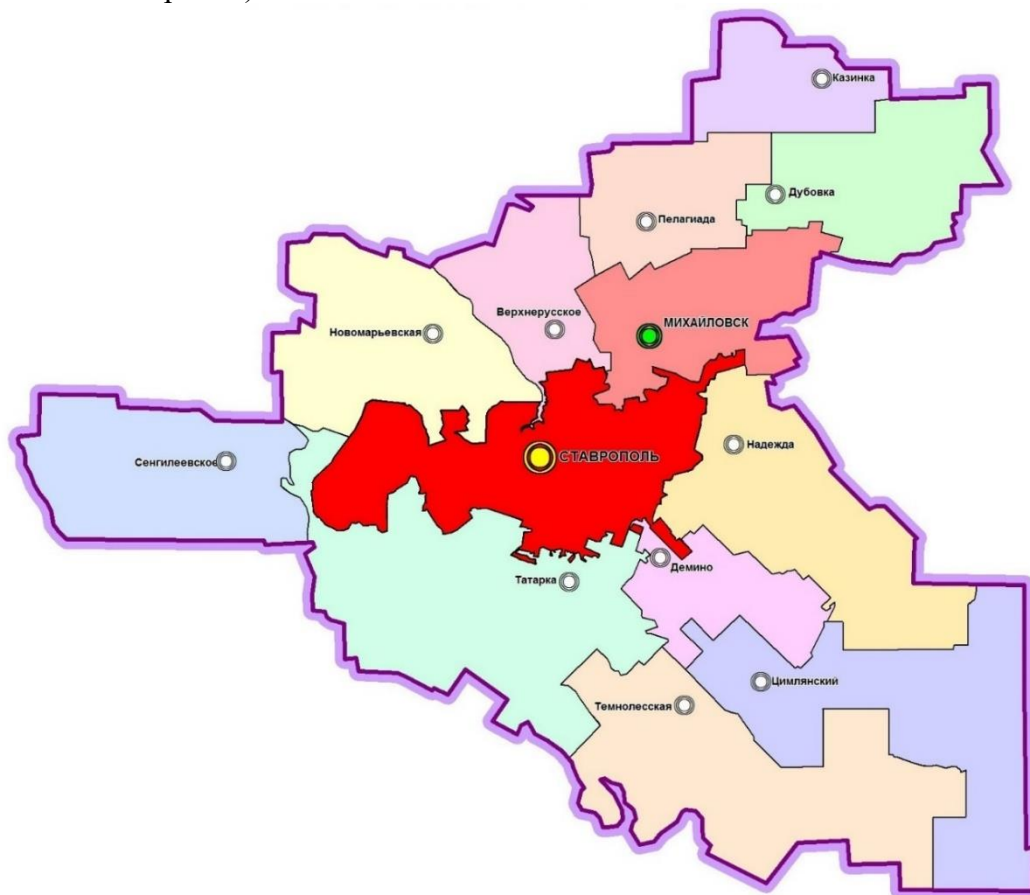


Рисунок 2.2. Положение города Ставрополя в системе административно-территориального деления Шпаковского района

¹ По материалам Концепции развития Ставропольской агломерации.

² Закон Ставропольского края от 4 октября 2004 года № 84-КЗ «Об установлении границы муниципального образования города Ставрополя Ставропольского края».

Муниципальное образование города Ставрополя имеет 6 пограничных поселений. С учетом особенностей транспортно–географического положения (городской округ располагается в пределах главной транспортно–планировочной оси Ставропольского края), данное обстоятельство создает благоприятные условия для развития экономических и транзитных связей и оказывает непосредственное влияние на уровень социально-экономического развития муниципального образования.

Основными транспортными направлениями, обеспечивающими связь города Ставрополя с населенными пунктами муниципальных образований Ставропольского края, являются автомобильные дороги общего пользования федерального и регионального значения:

– Автомобильная дорога общего пользования федерального значения Р-217 «Кавказ» автомобильная дорога М-4 «Дон» - Владикавказ - Грозный - Махачкала - граница с Азербайджанской Республикой³;

– «Ставрополь – Александровское – Минеральные Воды» (идентификационный номер автомобильной дороги: 07 ОП РЗ 07К-001)⁴;

– «Ставрополь - Изобильный - Новоалександровск – Красногвардейское» (07 ОП РЗ 07К-036)⁵.

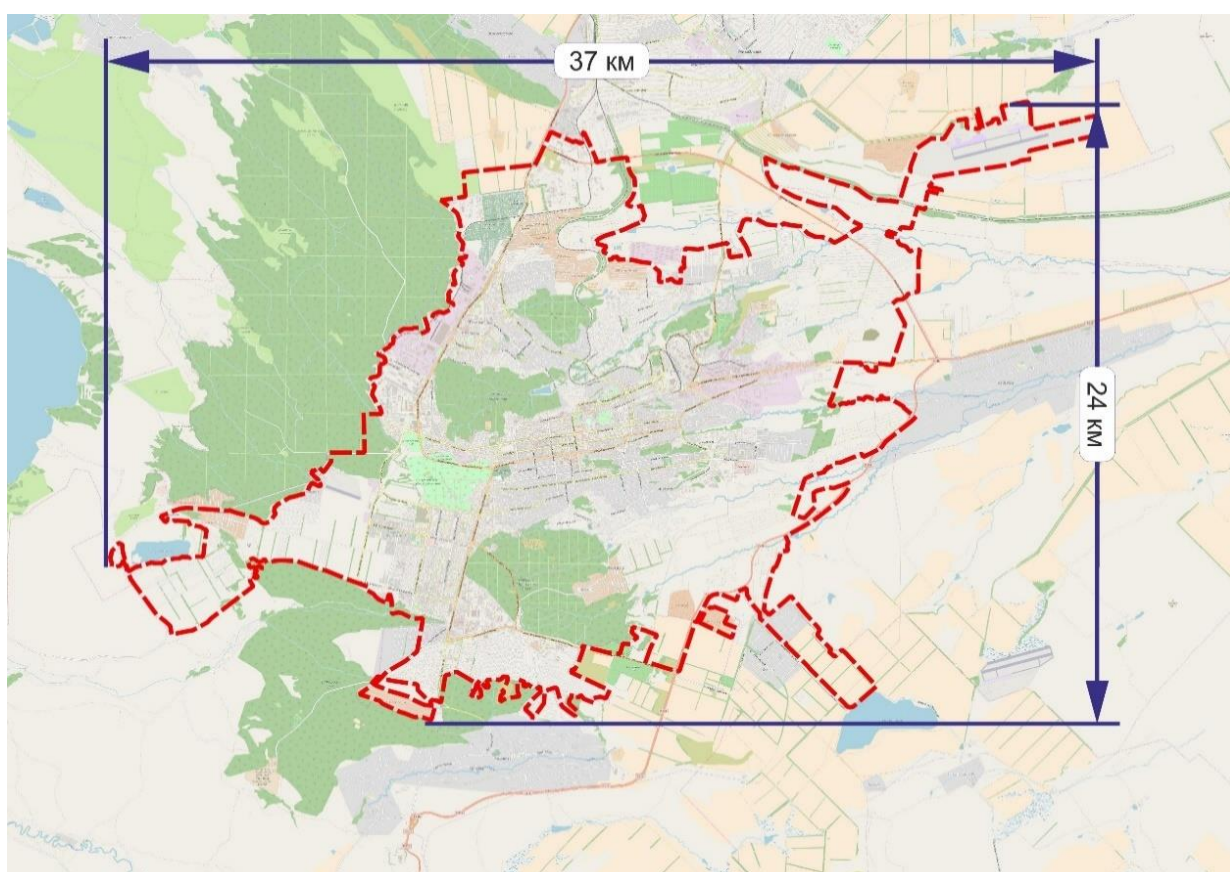


Рисунок 2.3. Габариты города Ставрополя в административных границах

³ Постановление Правительства Российской Федерации от 17.11.2010 № 928 «О перечне автомобильных дорог общего пользования федерального значения».

⁴ Постановление Правительства Ставропольского края от 23.12.2009 г. № 334-п «Об утверждении перечня автомобильных дорог общего пользования, Являющихся государственной собственностью Ставропольского края (автомобильные дороги общего пользования регионального или межмуниципального значения)».

⁵ Постановление Правительства Ставропольского края от 23.12.2009 г. № 334-п «Об утверждении перечня автомобильных дорог общего пользования, Являющихся государственной собственностью Ставропольского края (автомобильные дороги общего пользования регионального или межмуниципального значения)».

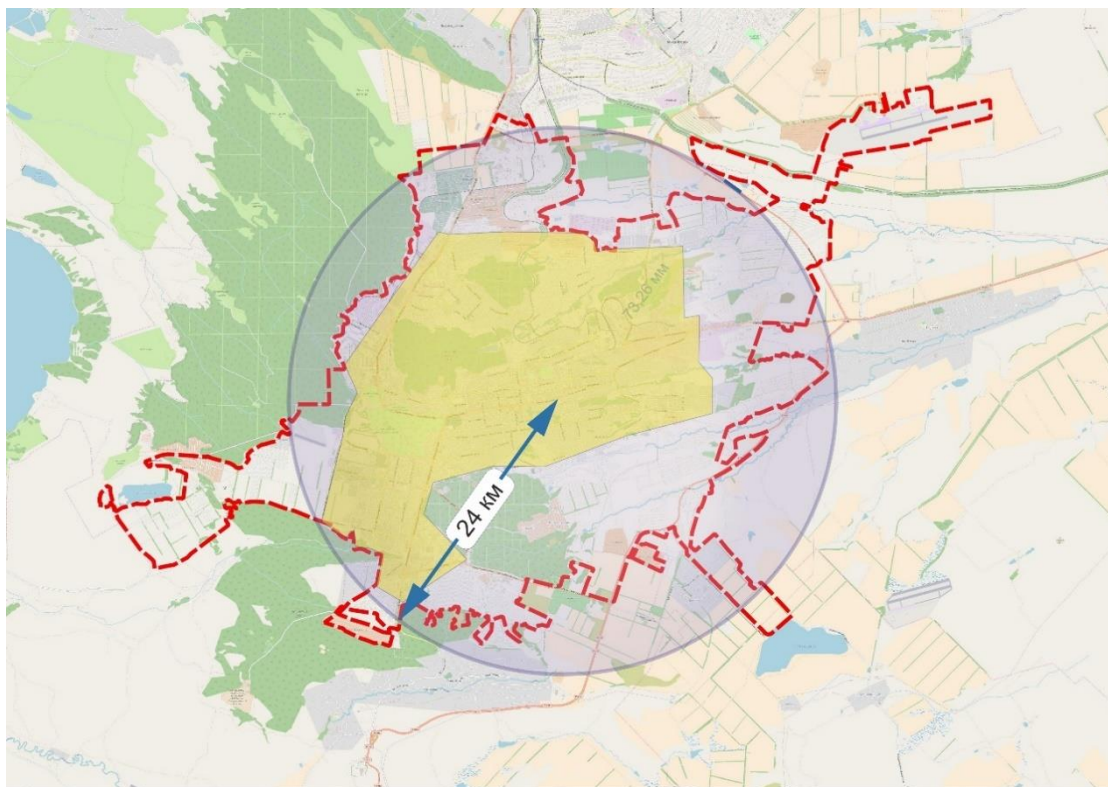


Рисунок 2.4. Габариты города Ставрополя в застроенной части

Численность населения муниципального образования города Ставрополя на 01.01.2020 г. составляла 450,680 тыс. чел. (16 % от общей численности населения Ставропольского края). Общая площадь территории составляет 28201 га (0,4 % от территории Ставропольского края). Плотность населения – 1598 чел/км².

В соответствии с уставом муниципального образования города Ставрополя Ставропольского края, город Ставрополь разделён на 3 района: Промышленный, Ленинский, Октябрьский⁶. В рамках административно-территориального устройства Ставропольского края, Ставрополь является городом краевого значения, Промышленному району которого подчинён 1 сельский населённый пункт (хутор Грушёвый).

В конце 2019 г. жилищный фонд города Ставрополя составляет 13,206 млн м². Обеспеченность населения города Ставрополя жильём составляет 29,3 м² на одного жителя, что выше, чем в среднем по Российской Федерации и Ставропольскому краю.

Градостроительная деятельность в границах муниципального образования города Ставрополя Ставропольского края осуществляется в соответствии с генеральным планом города Ставрополя на 2010–2030 годы (далее – генеральный план) (редакция в соответствии с решением Ставропольской городской Думы от 30.09.2020 г. № 486 «О внесении изменений в решение Ставропольской городской Думы «Об утверждении корректировки генерального плана города Ставрополя на 2010–2030 годы»), правилами землепользования и застройки города Ставрополя (далее – правила землепользования и застройки), (редакция в соответствии с решением Ставропольской городской Думы от 26.02.2020 г. № 422 «О внесении изменений в Правила землепользования и застройки муниципального образования города Ставрополя Ставропольского края»), нормативами градостроительного проектирования муниципального образования города Ставрополя (утверждены решением Ставропольской городской Думы от 25.09.2019 г. № 375 «О нормативах градостроительного проектирования муниципального образования города Ставрополя Ставропольского края») и документацией по планировке территории.

⁶ <http://www.dumast.ru/city-about/Ustav.pdf>

Генеральным планом в границах города Ставрополя по доминирующим признакам (типам) структурной организации и функционального назначения делится на восемь планировочных районов:

- Северо-Восточный планировочный район;
- Северо-Западный планировочный район;
- Северный планировочный район;
- Центральный планировочный район;
- Юго-Восточный планировочный район;
- Западный планировочный район;
- Юго-Западный планировочный район;
- Южный планировочный район.

Определение границ планировочных районов производилось с учетом существующих градостроительных ограничений, осей магистральных улиц и границ кадастровых кварталов, земельных участков (Приложение 2).

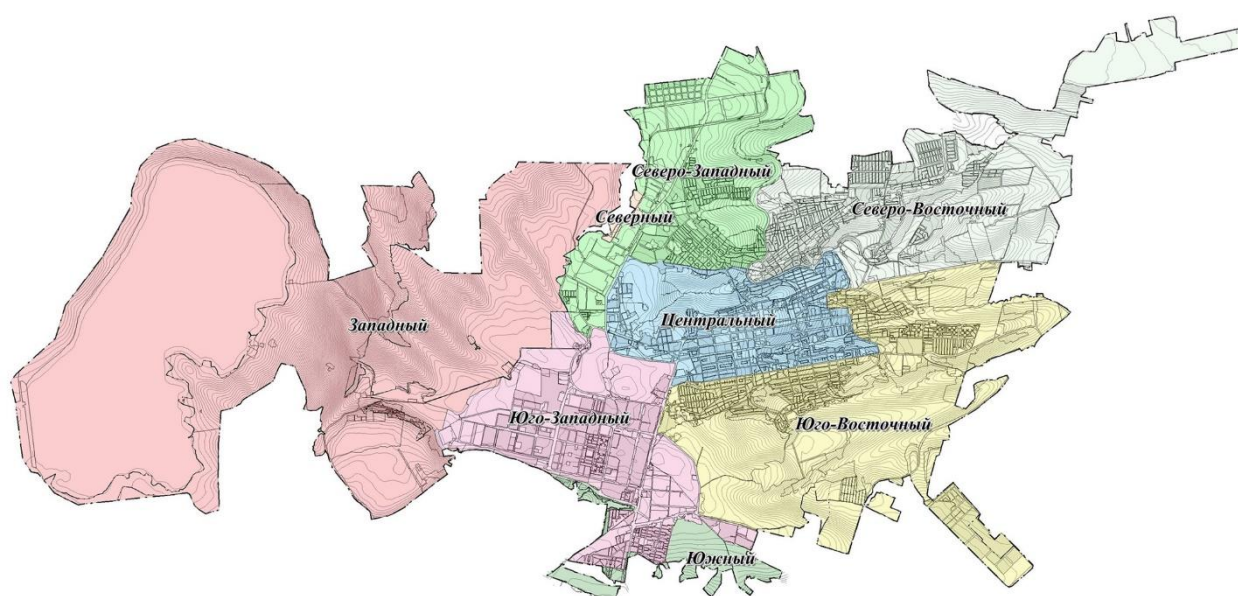


Рисунок 2.5. Планировочная структура территории г. Ставрополя

2.2 Технико-экономические параметры существующих объектов социальной инфраструктуры города Ставрополя, сложившийся уровень обеспеченности населения города Ставрополя услугами в областях образования, здравоохранения, физической культуры и массового спорта и культуры

2.2.1 Образование

В городе Ставрополе сложилась многофункциональная муниципальная система образования, которая насчитывает 126 муниципальных образовательных учреждений, в том числе 72 дошкольных образовательных учреждения, 45 общеобразовательных учреждений и 9 учреждений дополнительного образования (таблицы 2.2.1.1, 2.2.1.2). Система образования города Ставрополя создает условия для непрерывного образования посредством реализации основных образовательных программ и различных дополнительных образовательных программ, предоставления возможности одновременного освоения нескольких образовательных программ.

Повышение уровня рождаемости в городе Ставрополе, миграционный прирост и активное градостроительное освоение новых территорий приводят к увеличению спроса на

услуги дошкольного и общего образования, повышения нагрузки на существующие образовательные учреждения.

Существующая сеть муниципальных образовательных учреждений города Ставрополя уже не может полностью удовлетворить потребности населения города Ставрополя в качественном общедоступном дошкольном и общем образовании. Причины этого в следующем:

- улучшение демографической ситуации в Российской Федерации и увеличение рождаемости, рост численности детского населения в возрасте от 0 до 7 лет по сравнению с предыдущими годами;

- возрастающий спрос на услуги дошкольного и общего образования;

- снижение возраста, с которого родители планируют отдать ребенка в муниципальное дошкольное образовательное учреждение по сравнению с предыдущими годами (с полутора лет и ранее);

- невозможность организации учебного процесса в муниципальных общеобразовательных учреждениях в первую смену;

- недостаточная обеспеченность новых микрорайонов города Ставрополя муниципальными дошкольными образовательными и общеобразовательными учреждениями;

- отсутствие внутренних резервов функционирующих муниципальных дошкольных образовательных учреждений города Ставрополя.

Строительство новых и реконструкция имеющихся муниципальных общеобразовательных учреждений позволят расширить и усовершенствовать сеть муниципальных общеобразовательных учреждений города Ставрополя и создать условия для ведения учебного процесса в соответствии с современными требованиями.

Таблица 2.2.1.1

Муниципальные дошкольные образовательные учреждения города Ставрополя по состоянию на 01.09.2020 г.

№ п/п	Наименование учреждения	Местонахождение (адрес)	Проектная мощность, мест	Количество обучающихся, человек	Резерв (дефицит), мест	Уровень наполняемости, %
1	МБДОУ детский сад № 1 «Улыбка» города Ставрополя	ул. Мира, 295	186	251	-65	134,9
2	МБДОУ детский сад № 2 города Ставрополя	ул. 50 лет ВЛКСМ, 30	266	437	-171	164,3
3	МБДОУ детский сад № 3 «Ромашка» города Ставрополя	ул. Маяковского, 7 А	207	363	-156	175,4
4	МБДОУ детский сад № 4 города Ставрополя	проспект Ворошилова, 6	265	406	-141	153,2
5	МБДОУ детский сад № 5 города Ставрополя	ул. Мира, 278 А	62	118	-56	190,3
6	МБДОУ детский сад № 6 «Здоровье» города Ставрополя	ул. Московская, 91	225	282	-57	125,3
7	МАДОУ детский сад № 7 города Ставрополя	ул. Серова, 484	368	692	-324	188,0
8	МБДОУ детский сад № 8 города Ставрополя	ул. М. Морозова, 98	243	324	-81	133,3
9	МБДОУ детский сад № 9 города Ставрополя	переулок Менделеева, 9	85	148	-63	174,1
10	МБДОУ детский сад № 11 «Журавушка» города Ставрополя	ул. Лермонтова, 201	165	247	-82	149,7
11	МБДОУ детский сад № 12 «Сказка» города Ставрополя	проезд Братский, 22	142	209	-67	147,2
12	МБДОУ детский сад № 14 «Росинка» города Ставрополя	ул. Лермонтова, 20, ул. Маршала Жукова, 24	529	751	-222	142,0
13	МБДОУ детский сад № 15 «Юсишка» города Ставрополя	ул. Тухачевского, 26/8	365	571	-206	156,4
14	МБДОУ детский сад № 17 города Ставрополя	ул. Южный обход, 55 Д	418	656	-238	156,9
15	МБДОУ детский сад № 18 города Ставрополя	ул. Старомарьевское шоссе, 5	190	228	-38	120,0
16	МБДОУ детский сад № 20 «Незабудка» города Ставрополя	ул. Фроленко, 2 А	319	500	-181	156,7
17	МБДОУ детский сад № 21 города Ставрополя	ул. 45 параллель, 18	295	471	-176	159,7
18	МБДОУ детский сад № 22 города Ставрополя	проспект Карла Маркса, 5	235	392	-157	166,8
19	МБДОУ детский сад № 23 города Ставрополя	ул. 50 лет ВЛКСМ, 56	301	499	-198	165,8
20	МБДОУ детский сад № 24 «Солнышко» города Ставрополя	ул. Шпаковская, 1 Б	246	437	-191	177,6
21	МБДОУ детский сад № 25 города Ставрополя	ул. Тухачевского, 25/3	199	312	-113	156,8
22	МБДОУ детский сад № 27 города Ставрополя	ул. Дзержинского, 97	40	79	-39	197,5

№ п/п	Наименование учреждения	Местонахождение (адрес)	Проектная мощность, мест	Количество обучающихся, человек	Резерв (дефицит), мест	Уровень наполняемости, %
23	МБДОУ детский сад № 29 города Ставрополя	ул. Ленина, 57 А	95	111	-16	116,8
24	МБДОУ детский сад № 30 города Ставрополя	ул. Генерала Маргелова, 9	194	356	-162	183,5
25	МБДОУ детский сад № 33 «Гнёздышко» города Ставрополя	ул. Орджоникидзе, 2 А	120	170	-50	141,7
26	МБДОУ детский сад № 34 «Радость» города Ставрополя	ул. Ломоносова, 33 А, ул. Дзержинского, 219	386	496	-110	128,5
27	МБДОУ детский сад № 35 города Ставрополя	ул. Пирогова 5 Б	216	380	-164	175,9
28	МБДОУ детский сад № 36 города Ставрополя	ул. Ленина, 91 Б	25	31	-6	124,0
29	МБДОУ детский сад № 37 города Ставрополя	ул. Биологическая, 4	137	248	-111	181,0
30	МБДОУ детский сад № 38 «Успех» города Ставрополя	ул. Пушкина, 36 А	107	200	-93	186,9
31	МБДОУ детский сад № 39 города Ставрополя	ул. Ленина, 397/8	231	369	-138	159,7
32	МБДОУ детский сад № 40 города Ставрополя	ул. Комсомольская, 99	75	135	-60	180,0
33	МБДОУ детский сад № 42 «Русь» города Ставрополя	проезд Фабричный, 5	264	345	-81	130,7
34	МБДОУ детский сад № 43 «Эрудит» города Ставрополя	ул. Попова, 16 Б	310	504	-194	162,6
35	МБДОУ детский сад № 44 города Ставрополя	ул. Ленина, 57 Б	142	193	-51	135,9
36	МБДОУ детский сад № 45 города Ставрополя	ул. Мира, 278 Б	126	239	-113	189,7
37	МБДОУ детский сад № 46 «Первоцвет» города Ставрополя	ул. Мира, 467	218	391	-173	179,4
38	МБДОУ детский сад № 47 «Искорка» города Ставрополя	ул. Голенева, 65 А	160	239	-79	149,4
39	МБДОУ детский сад № 48 города Ставрополя	ул. Дзержинского, 178	243	366	-123	150,6
40	МБДОУ детский сад № 49 города Ставрополя	ул. Добролюбова, 33 А	264	360	-96	136,4
41	МБДОУ детский сад №50 города Ставрополя	ул. Шпаковская, 84/4	101	200	-99	198,0
42	МБДОУ детский сад № 51 «Росток» города Ставрополя	ул. Пригородная, 195	506	829	-323	163,8
43	МБДОУ детский сад №52 города Ставрополя	ул. Доваторцев, 23	251	342	-91	136,3
44	МБДОУ детский сад № 53 «Истоки» города Ставрополя	проезд Ботанический, 54	139	239	-100	171,9
45	МБДОУ детский сад №54 города Ставрополя	ул. 50 лет ВЛКСМ, 14	299	429	-130	143,5
46	МБДОУ детский сад №55 города Ставрополя	ул. Тухачевского, 29/3	406	664	-258	163,5

№ п/п	Наименование учреждения	Местонахождение (адрес)	Проектная мощность, мест	Количество обучающихся, человек	Резерв (дефицит), мест	Уровень наполняемости, %
47	МБДОУ детский сад №56 города Ставрополя	проезд Ботанический, 6	270	392	-122	145,2
48	МБДОУ детский сад №57 города Ставрополя	проспект Ворошилова, 12	466	579	-113	124,2
49	МБДОУ детский сад №58 города Ставрополя	ул.50 лет ВЛКСМ, 10	409	641	-232	156,7
50	МБДОУ детский сад №59 города Ставрополя	ул. Васильева, 23	298	467	-169	156,7
51	МБДОУ детский сад № 60 «Крепышок» города Ставрополя	ул. Репина, 71 Б	119	195	-76	163,9
52	МБДОУ детский сад № 61 «Малышок» города Ставрополя	ул.50 лет ВЛКСМ, 21	242	372	-130	153,7
53	МБДОУ детский сад №62 города Ставрополя	ул.50 лет ВЛКСМ, 26	273	452	-179	165,6
54	МБДОУ детский сад №64 города Ставрополя	ул. Васильева, 25	287	528	-241	184,0
55	МБДОУ детский сад №65 «Улыбка» города Ставрополя	проспект Кулакова, 25 А	247	374	-127	151,4
56	МБДОУ детский сад №67 города Ставрополя	пр. Фестивальный, 11	314	530	-216	168,8
57	МБДОУ детский сад №68 города Ставрополя	ул. Шевелева, 18 А	166	300	-134	180,7
58	МБДОУ детский сад №69 «Уникум» города Ставрополя	ул. Космонавтов, 16	234	408	-174	174,4
59	МБДОУ детский сад №70 города Ставрополя	проезд Надежденский, 5	160	289	-129	180,6
60	МБДОУ детский сад №71 города Ставрополя	проспект Ворошилова, 7 А	251	398	-147	158,6
61	МБДОУ детский сад №72 «Берегиня» города Ставрополя	переулок Расковой, 8	311	539	-228	173,3
62	МБДОУ детский сад №73 города Ставрополя	ул. Фроленко, 4 А	245	348	-103	142,0
63	МБДОУ детский сад №74 «Аленький цветочек» города Ставрополя	ул.50 лет ВЛКСМ, 83	514	885	-371	172,2
64	МБДОУ детский сад №75 города Ставрополя	ул.50 лет ВЛКСМ, 37	227	423	-196	186,3
65	МБДОУ детский сад №76 города Ставрополя	ул. Бруснева, 4 А	418	756	-338	180,9
66	МБДОУ детский сад №77 «Золотая рыбка» города Ставрополя	проспект Юности, 17	299	520	-221	173,9
67	МБДОУ детский сад №78 «Алые паруса» города Ставрополя	проспект Кулакова, 53	376	607	-231	161,4
68	МБДОУ детский сад №79 города Ставрополя	пер. Ползунова, 2	245	401	-156	163,7
69	МБДОУ детский сад № 85 города Ставрополя	ул. Пирогова, 80	300	300	0	100,0
70	МБДОУ детский сад № 86 города Ставрополя	ул. Тюльпановая, 2	280	280	0	100,0
71	МБДОУ детский сад № 87 города Ставрополя	ул. Южный обход, 53 А	300	300	0	100,0

№ п/п	Наименование учреждения	Местонахождение (адрес)	Проектная мощность, мест	Количество обучающихся, человек	Резерв (дефицит), мест	Уровень наполняемости, %
72	МБДОУ детский сад № 164 города Ставрополя	ул. Чехова, 470/7	160	316	-156	197,5
ВСЕГО:			17777	27809	-10032	156,4

Таблица 2.2.1.2

Муниципальные общеобразовательные учреждения города Ставрополя по состоянию на 01.09.2020 г.

№ п/п	Наименование учреждения	Местонахождение (адрес)	Проектная мощность, мест	Количество обучающихся, человек	Резерв (дефицит), мест	Уровень наполняемости, %
1	МБОУ СОШ № 1 города Ставрополя	ул. Мира, 262	950	1289	-339	135,7
2	МБОУ СОШ № 2 города Ставрополя	ул. Мира, 284	357	687	-330	192,4
3	МБОУ гимназия № 3 города Ставрополя	ул. Комсомольская, 64	800	1243	-443	155,4
4	МБОУ СОШ № 4 города Ставрополя	ул. Голенева, 46	420	449	-29	106,9
5	МАОУ лицей № 5 города Ставрополя	ул. Дзержинского, 137	960	1087	-127	113,2
6	МБОУ СОШ № 6 города Ставрополя	ул. Мира, 365	1035	911	124	88,0
7	МБОУ СОШ № 7 города Ставрополя	пр. Кулакова, 23	1000	1390	-390	139,0
8	МБОУ лицей № 8 имени генерала – майора авиации Н. Г. Голодникова	пр. К. Маркса, 11	750	1301	-551	173,5
9	МБОУ гимназия № 9 города Ставрополя	ул. Гризодубовой, 9 А	1048	1530	-482	146,0
10	МБОУ лицей № 10 города Ставрополя	ул. Пономарева, 1	460	630	-170	137,0
11	МБОУ СОШ № 11 города Ставрополя	ул. Репина, 146	467	832	-365	178,2
12	МБОУ гимназия № 12 им. Белокопя В.Э.	ул. Фрунзе, 2	650	818	-168	125,8
13	МБОУ СОШ № 13 города Ставрополя	ул. Серова, 451	305	695	-390	227,9
14	МБОУ лицей № 15 города Ставрополя	ул. 50 лет ВЛКСМ, 14	950	1503	-553	158,2
15	МБОУ лицей № 16 города Ставрополя	ул. Мира, 458	575	525	50	91,3
16	МАОУ лицей № 17 города Ставрополя	ул. Шпаковская, 109	940	1023	-83	108,8
17	МБОУ СОШ № 18 города Ставрополя	пр. Ботанический, 7	550	876	-326	159,3
18	МБОУ СОШ № 19 города Ставрополя	ул. Краснофлотская, 187	563	722	-159	128,2
19	МБОУ СОШ № 20 города Ставрополя	ул. Попова, 16а	575	777	-202	135,1
20	МБОУ СОШ № 21 города Ставрополя	ул. 50 лет ВЛКСМ, 19	600	1182	-582	197,0
21	МБОУ СОШ № 22 города Ставрополя	пр. Ворошилова, 8	555	1533	-978	276,2
22	МБОУ лицей № 23 города Ставрополя	ул. 50 лет ВЛКСМ, 38	975	1159	-184	118,9
23	МАОУ гимназия № 24 имени генерал-лейтенанта юстиции М.Г. Ядрова	ул. 50 лет ВЛКСМ, 48	975	1807	-832	185,3
24	МБОУ СОШ № 26 города Ставрополя	ул. Бруснева, 10	1176	1642	-466	139,6
25	МБОУ СОШ № 27 города Ставрополя	пр. Фестивальный, 17	808	895	-87	110,8
26	МБОУ СОШ № 28 города Ставрополя	ул. Пригородная, 70	350	748	-398	213,7
27	МБОУ СОШ № 29 города Ставрополя	ул. 50 лет ВЛКСМ, 49	670	2016	-1346	300,9
28	МБОУ гимназия № 30 города Ставрополя	ул. Серова, 272	623	1171	-548	188,0
29	МБОУ кадетская школа имени генерала Ер-	ул. Васякина, 127а	800	1153	-353	144,1

№ п/п	Наименование учреждения	Местонахождение (адрес)	Проектная мощность, мест	Количество обучающихся, человек	Резерв (дефицит), мест	Уровень наполняемости, %
	молова А.П. города Ставрополя					
30	МБОУ СОШ № 32 города Ставрополя	ул. Трунова, 71	450	790	-340	175,6
31	МБОУ СОШ № 34 города Ставрополя	пер. Макарова, 1	825	1769	-944	214,4
32	МБОУ лицей № 35 города Ставрополя	ул. 50 лет ВЛКСМ, 65	1159	2441	-1282	210,6
33	МБОУ СОШ № 37 города Ставрополя	пр. Юности, 5	540	914	-374	169,3
34	МБОУ лицей № 38 города Ставрополя	ул. Шпаковская, 85	440	341	99	77,5
35	МБОУ СОШ № 39 города Ставрополя	ул. Южный обход, 55 Г	990	1860	-870	187,9
36	МБОУ СОШ № 41 города Ставрополя	ул. Бабушкина, 2а	300	491	-191	163,7
37	МБОУ СОШ № 42 города Ставрополя	ул. Осетинская, 3	360	676	-316	187,8
38	МБОУ СОШ № 43 им. Героя Российской Федерации В.Д. Нужного	ул. Чехова, 65	990	2562	-1572	258,8
39	МБОУ СОШ № 44 города Ставрополя	ул. Доваторцев, 86/3	807	1620	-813	200,7
40	МБОУ СОШ № 45 города Ставрополя	ул. Тухачевского, 30 А	1000	1691	-691	169,1
41	МБОУ СОШ № 50 города Ставрополя	ул. Пирогова, 5 Г	1550	1494	56	96,4
42	МБОУ СОШ № 64 города Ставрополя	ул. Дзержинского, 1	525	780	-255	148,6
43	МБВСОУ ЦО им. Героя России В. Духина города Ставрополя	пр. К. Маркса, 46	455	355	100	78,0
44	ЧОУ гимназия «ЛИК- Успех» города Ставрополя	пр. Фестивальный, 19	160	170	-10	106,3
45	ЧОУ «Православная Свято – Успенская гимназия города Ставрополя Ставропольской и Невинномысской Епархии Русской Православной Церкви»	пер. Фадеева, 1	60	60	0	100,0
ВСЕГО:			31498	49608	18110	157,5

Согласно данным Комитета образования Администрации города Ставрополя, фактическая мощность дошкольных образовательных учреждений города составляет 17777 мест, фактическая нагрузка составляет 27809 воспитанников. Фактический дефицит мест в дошкольных учреждениях составляет 10032 мест без учета объемов перспективного жилищного строительства. На основе анализа обеспеченности населения города Ставрополя объектами дошкольного образования нагрузка детских садов составляет от 100 до 198 %. Наиболее критическая ситуация складывается в Юго-Западном и Центральном планировочных районах города.

Недостаточная обеспеченность учреждениями образования наблюдается в Северо-Восточном планировочном районе (улицы Чапаева и Пригородная), здесь функционирует одно муниципальное бюджетное дошкольное образовательное учреждение центр развития ребенка – детскому саду № 51 «Росток» города Ставрополя, проектной мощностью – 506 мест, фактическая наполняемость – 829 чел., уровень наполняемости – 163,8 %.

Быстроразвивающийся район города Ставрополя – 204 квартал (Юго-Восточный планировочный район). В связи с интенсивным жилищным строительством и вводом в эксплуатацию жилых массивов в данном микрорайоне возникла острая необходимость строительства муниципального дошкольного образовательного учреждения. В настоящее время функционирует одно муниципальное автономное дошкольное образовательное учреждение детский сад комбинированного вида № 7 города Ставрополя, проектная мощность – 368 детей. Фактически учреждение посещает 692 чел., уровень наполняемости укомплектованности 188 %.

Также, наиболее остро проблема стоит в Юго-Западном планировочном районе города, который является самым крупным районом города. Основные зоны развития Юго-Западного района – 530, 523, 526, 528, 529 кварталы. Количество дошкольных образовательных учреждений – 24, общая проектная мощность – 7083 человека. Фактически учреждения посещает 10701 обучающийся, процент укомплектованности 151,0 %.

Услугами дошкольного образования охвачено более 75 % детей дошкольного возраста, что выше регионального показателя. Вместе с тем, все дошкольные образовательные учреждения города Ставрополя переукомплектованы на 156,4 %.

Согласно данным Комитета образования Администрации города Ставрополя, фактическая мощность общеобразовательных учреждений города составляет 31498 мест, фактическая нагрузка составляет 49608 учеников. Фактический дефицит мест в общеобразовательных учреждениях составляет 18110 мест без учета объемов перспективного жилищного строительства. На основе анализа обеспеченности населения города Ставрополя общеобразовательными учреждениями нагрузка составляет от 77,5 до 300,9 %. Наиболее критическая ситуация складывается в Центральном и Юго-Западном планировочных районах города.

Недостаточная обеспеченность учреждениями образования наблюдается в Северо-Восточном планировочном районе – улицы Чапаева и Пригородная, здесь отсутствуют общеобразовательные учреждения. Учащиеся на школьных автобусах доставляются в близлежащие школы.

Количество школ Юго-Западного района – 12, в них обучается 19329 учеников, общая проектная мощность – 11171, уровень наполняемости – 173,0 %. В Северо-Западном планировочном районе в 6 общеобразовательных учреждениях обучается 7645 человек, при общей проектной мощности – 4916 человек, уровень наполняемости составляет – 155,5 %.

Развитие системы образовательных учреждений в городе Ставрополе осуществляется на основании муниципальной программы «Развитие образования в городе Ставрополе», утвержденной Постановлением Администрации города Ставрополя от 12.11.2019 г. № 3183.

Реализация предложенных муниципальной программой «Развитие образования в городе Ставрополе» мероприятий направлена на достижение в городе Ставрополе показате-

ля стопроцентной доступности дошкольного образования для детей в возрасте от 3 до 7 лет в соответствии с Указом Президента Российской Федерации от 07.05.2012 г. № 599 «О мерах по реализации государственной политики в области образования и науки».

В муниципальной программе «Развитие образования в городе Ставрополе» учтены основные параметры приоритетных проектов (программ) по основному направлению стратегического развития Российской Федерации «Образование», а также национального проекта «Демография», паспорт которого утвержден президиумом Совета при Президенте Российской Федерации по стратегическому развитию и национальным проектам.

Целесообразность решения проблем в системе образования города Ставрополя на основе программного метода обусловлена высокой социально-экономической значимостью и межведомственным характером обозначенных проблем, необходимостью преобразований с целью повышения доступности и качества образования.

Основные направления реализации муниципальной программы «Развитие образования в городе Ставрополе» позволяют учесть основные аспекты развития муниципальной системы образования и в рамках ее финансирования определить приоритетность тех или иных мероприятий муниципальной программы «Развитие образования в городе Ставрополе».

В городе Ставрополе ведется активное строительство объектов социальной инфраструктуры. За период с 2015 по 2018 год построено более 8 социальных объектов.

В 2018 году в муниципальную собственность города Ставрополя передано дошкольное образовательное учреждение детский сад №35, расположенное по адресу: город Ставрополь, улица Пирогова, 5б, рассчитанное на 160 мест.

В 2019 году в городе Ставрополе начали функционировать 2 дошкольных образовательных учреждения:

– муниципальное бюджетное дошкольное образовательное учреждение детский сад № 55 города Ставрополя, расположенное по адресу: город Ставрополь, улица Тухачевского, 29/3, рассчитанное на 300 мест;

– муниципальное бюджетное дошкольное образовательное учреждение детский сад № 30 города Ставрополя, расположенное по адресу: город Ставрополь, улица генерала Маргелова, 9, рассчитанное на 160 мест.

Также завершено строительство муниципального бюджетного общеобразовательного учреждения средней общеобразовательной школы № 50 города Ставрополя, расположенного по адресу: город Ставрополь, улица Пирогова, 5г, рассчитанного на 1550 мест.

Расширение сети муниципальных дошкольных образовательных учреждений и общеобразовательных учреждений города Ставрополя будет способствовать совершенствованию предоставляемых образовательных услуг, созданию новых рабочих мест.

Таким образом, увеличение количества муниципальных дошкольных образовательных учреждений и общеобразовательных учреждений города Ставрополя является одной из приоритетных задач стратегического развития города Ставрополя, решение которой возможно программным методом.

2.2.2 Здоровоохранение

В соответствии с Приказом Министерства здравоохранения Ставропольского края от 14 августа 2013 г. № 01-05/913 «Об организации работы по приему муниципальных учреждений здравоохранения, находящихся в ведении органов местного самоуправления городских округов Ставропольского края (город Ставрополь, город Невинномысск, город-курорт Пятигорск), безвозмездно передаваемых из муниципальной собственности в государственную собственность Ставропольского края», с 01.01.2014 года полномочия в сфере здравоохранения переданы на региональный уровень.

По данным Территориального органа Федеральной службы государственной статистики по Ставропольскому краю по состоянию на 01.01.2019 года количество больничных учреждений по городу Ставрополю составляет – 18, число больничных коек – 6517.

На территории города Ставрополя действуют:

– Шесть поликлинических учреждений по обслуживанию взрослого населения общей мощностью 3000 посещений в смену, при этом фактическая нагрузка составляет 5968 посещений в смену;

– Три поликлинических учреждения по обслуживанию детского населения общей мощностью 1296 посещений в смену, при этом фактическая нагрузка составляет 1906 посещений в смену.

Мощность амбулаторно-поликлинических учреждений города Ставрополя представлена в таблице 2.2.2.1.

Ситуация с обеспечением населения города Ставрополя услугами в сфере здравоохранения ежегодно осложняется в связи с новыми объемами вводимого жилья, миграционным приростом населения, а также отмечаемым последние восемь лет увеличением рождаемости. За прошедшие пять лет население города Ставрополя выросло на 45 тысяч человек и достигло 429,5 тысяч человек (в том числе на территории Юго-Западного и Юго-Восточного планировочных районов проживает 150 тысяч человек), что приводит к значительному росту посещаемости жителями медицинских организаций города Ставрополя.

Во всех поликлинических учреждениях города Ставрополя в настоящее время уже задействованы все возможные дополнительные помещения для организации приема населения, что позволило решить острую проблему в большинстве районов города, однако в Юго-Западном планировочном районе, на территории обслуживания государственного бюджетного учреждения здравоохранения Ставропольского края «Клиническая поликлиника № 6» (проектная мощность 700 посещений в смену, фактически – 1670 посещений в смену) и государственного бюджетного учреждения здравоохранения Ставропольского края «Городская детская поликлиника № 3» (проектная мощность 440 посещений в смену, фактически – 880 посещений в смену) (далее – поликлиники), фактическая мощность превышает проектную на 50 процентов и более. При этом поликлиники находятся в значительном удалении от территории большого числа обслуживаемых участков.

Кроме того, в связи с тем, что в городе действует один травматологический пункт мощностью 70 посещений в сутки, фактически выполняющий нагрузку в 223 посещения в сутки, расположенный в центре города Ставрополя, существует острая потребность в строительстве нового травматологического пункта максимально приближенного к территории наиболее плотного проживания населения.

Оптимальным решением является строительство отдельно стоящего здания городской поликлиники на 850 посещений с подстанцией скорой медицинской помощи со стоянкой санитарного транспорта на 4-6 автомобилей в 530 квартале города Ставрополя.

На территории города Ставрополя построен новый перинатальный центр рассчитанный на 130 мест, в рамках соглашения, заключенного между Правительством Ставропольского края, Министерством здравоохранения Российской Федерации и Федеральным фондом обязательного медицинского страхования.

В городе Ставрополе, на улице Тюльпановой, построена поликлиника в рамках федеральной целевой программы «Юг России». Новая поликлиника в Юго-Западном районе города рассчитана на обслуживание 57 тысяч человек и в смену сможет принять до 720 пациентов. Кроме того, в ее состав войдут травмпункт и подстанция скорой помощи. Планируется, что поликлиника будет оснащена современным оборудованием стоимостью свыше 740 млн рублей. За поликлиникой закрепят свыше 45 тысяч жителей города Ставрополя, в том числе 10 тысяч детей.

При строительстве новых жилых объектов на территории города Ставрополя необходимо предусмотреть строительство новых объектов здравоохранения.

Таблица 2.2.2.1

Перечень амбулаторно-поликлинических учреждений города Ставрополя

№ п/п	Наименование медицинской организации	Плановая мощность (посещений в смену)
1	Государственное бюджетное учреждение здравоохранения Ставропольского края «Городская клиническая поликлиника № 1» города Ставрополя	780
2	Государственное бюджетное учреждение здравоохранения Ставропольского края «Городская клиническая поликлиника № 2» города Ставрополя	300
3	Государственное автономное учреждение здравоохранения Ставропольского края «Городская поликлиника № 3» города Ставрополя	570
4	Государственное автономное учреждение здравоохранения Ставропольского края «Городская поликлиника № 4» города Ставрополя	750
5	Государственное бюджетное учреждение здравоохранения Ставропольского края «Городская клиническая поликлиника № 6» города Ставрополя	700
6	Государственное бюджетное учреждение здравоохранения Ставропольского края «Городская клиническая консультативно-диагностическая поликлиника» города Ставрополя	350
7	Государственное бюджетное учреждение здравоохранения Ставропольского края «Городской клинический центр общей врачебной практики (семейной медицины)» города Ставрополя	300
8	Государственное бюджетное учреждение здравоохранения Ставропольского края «Городская детская поликлиника № 1» города Ставрополя	115
9	Государственное бюджетное учреждение здравоохранения Ставропольского края «Городская детская клиническая поликлиника № 2» города Ставрополя	741
10	Государственное бюджетное учреждение здравоохранения Ставропольского края «Городская детская поликлиника № 3» города Ставрополя	440

Существенным фактором, создающим социальную напряженность на территории города Ставрополя, является общий дефицит мощности учреждений здравоохранения. По состоянию на 01.01.2019 г. общий дефицит мощности больничных учреждений составляет 152 места. Дефицит амбулаторно-поликлинических учреждений составляет 3100 посещений в смену.

2.2.3 Физическая культура и массовый спорт

Целью политики в области физической культуры и спорта является создание условий, обеспечивающих возможность населению города Ставрополя систематически заниматься физической культурой и спортом, и совершенствование системы спортивной подготовки.

Развитие физической культуры и массового спорта в городе Ставрополе осуществляется на основании муниципальной программы «Развитие физической культуры и спорта в городе Ставрополе», утвержденной Постановлением Администрации города Ставрополя от 12.11.2019 г. № 3182.

По состоянию на 01.01.2019 г. удельный вес жителей города Ставрополя, регулярно занимающихся физической культурой и спортом, составил 43,3 % (в среднем по Российской Федерации – 39,8 %, по Ставропольскому краю – 42,5 %), в сравнении с данными по итогам 2017 г. показатель составил 35,4 %, в конце 2016 года - 30,6 %.

В Ставрополе насчитывается 819 физкультурно-спортивных объектов, из них: плоскостных спортивных сооружений – 538, спортивных залов – 235, плавательных бассейнов – 7, крытых спортивных объектов с искусственным льдом - 2, стадионов с трибунами более чем на 1500 мест – 1, сооружений для стрелковых видов спорта – 24, других спортивных сооружений – 24. Спортивные сооружения в количестве 120 объектов используются для спортивной подготовки и организации спортивных мероприятий различного уровня.

В городе Ставрополе функционируют 20 учреждений физкультурно-спортивной направленности (12 являются муниципальными учреждениями физкультурно-спортивной направленности города Ставрополя, 6 – краевых учреждений, 2 – федеральных учреждения).

Муниципальные учреждения физкультурно-спортивной направленности города Ставрополя (далее – муниципальное учреждение) развивают 43 вида спорта, из которых наиболее массовыми являются футбол, баскетбол, волейбол, гандбол, бокс, тхэквондо, прыжки на акробатической дорожке, плавание. Общее количество занимающихся в муниципальных учреждениях в 2015 году составило более 8000 человек.

Из 12 муниципальных учреждений собственную материально-техническую базу имеют лишь 5 муниципальных учреждений. 7 муниципальных учреждений используют спортивные сооружения по договорам аренды или (в виде исключения) по договорам безвозмездного пользования. Ни одно муниципальное учреждение не имеет материально-технической базы, полностью удовлетворяющей потребностям по пропускной способности.

Крупнейшими спортивными объектами, расположенными на территории города Ставрополя, являются:

- стадион «Динамо» пропускной способностью 300 человек с трибунами для зрителей на 15589 мест;
- негосударственное учреждение Дворец спорта профсоюзов «Спартак», пропускной способностью 250 человек;
- плавательный бассейн открытого акционерного общества «Ставропольский плавательный бассейн» пропускной способностью 100 человек;
- муниципальное бюджетное учреждение дополнительного образования «Физкультурно-оздоровительный комплекс «Русь» города Ставрополя» (далее – МБУ ДО «ФОК «Русь» г. Ставрополя») пропускной способностью 160 человек;
- футбольные поля с искусственным покрытием муниципального бюджетного образовательного учреждения дополнительного образования детей детско-юношеской спортивной школы по футболу «Кожаный мяч» Романа Павлюченко, муниципальное бюджетное общеобразовательное учреждение средняя общеобразовательная школа № 21 и муниципальное бюджетное общеобразовательное учреждение средняя общеобразовательная школа № 11 им. И.А. Бурмистрова города Ставрополя с пропускной способностью по 80 человек.

В настоящее время город Ставрополь остро нуждается в новых объектах физкультурно-спортивной инфраструктуры. Наиболее востребованными являются: залы для спортивных игр, спортивные объекты зимних видов спорта (ледовый дворец), плавательный бассейн, легкоатлетический манеж, футбольное поле с искусственным покрытием под крышей.

В муниципальном бюджетном образовательном учреждении дополнительного образования детей детско-юношеская спортивная школа олимпийского резерва №1 города Ставрополя активно развивают баскетбол и волейбол. Учреждение не имеет собственной материально-технической базы, поэтому места для занятий данными видами спорта определены в спортивных залах средних образовательных школ города Ставрополя, которые не соответствуют требованиям необходимым для игры в волейбол и баскетбол. В связи с проведением занятий в рамках учебного процесса время тренировок по баскетболу и волейболу ограничено.

В настоящее время в городе Ставрополе в круглогодичном режиме функционируют 2 ледовых катка. Пропускная способность ледовых катков не в состоянии принимать всех желающих заниматься зимними видами спорта.

Перечень существующих объектов физической культуры и спорта местного значения, расположенных на территории города Ставрополя приведен в Приложении 1.

2.2.4 Культура

В городе Ставрополе функционирует 35 муниципальных учреждений культуры из них: 7 учреждений дополнительного образования в сфере культуры, муниципальное бюджетное учреждение культуры «Ставропольская централизованная библиотечная система», объединяющая Центральную городскую библиотеку и 16 библиотек – филиалов, муниципальное учреждение культуры музей Великой Отечественной войны 1941 – 1945 гг. «Память», 3 концертные организации, 7 учреждений клубного типа и 4 концертных объединения.

Городскую сеть учреждений культуры дополняют 18 государственных учреждений культуры, среди которых: государственное бюджетное учреждение культуры Ставропольского края музейно-выставочный комплекс «Моя страна. Моя история», 4 крупные библиотеки, в том числе государственное бюджетное учреждение культуры Ставропольского края «Ставропольская краевая универсальная научная библиотека им. М.Ю. Лермонтова»; два театра, в том числе государственное бюджетное учреждение культуры Ставропольского края «Ставропольский Академический ордена «Знак Почёта» театр драмы им. М.Ю. Лермонтова»; две концертные организации, в том числе государственное бюджетное учреждение культуры Ставропольского края «Ставропольская государственная филармония»; два музея, две концертные организации: государственное бюджетное учреждение культуры Ставропольского края «Ставропольский государственный историко-культурный и природно-ландшафтный музей-заповедник имени Г. Н. Прозрителева и Г. К. Праве», государственное бюджетное учреждение культуры Ставропольского края «Ставропольский краевой музей изобразительных искусств»; три учреждения среднего профессионального образования; государственное бюджетное учреждение культуры Ставропольского края «Ставропольский краевой Дом народного творчества».

Государственные и муниципальные учреждения культуры формируют единое культурное пространство города Ставрополя. Однако в связи с активным строительством новые территории не обеспечены учреждениями культуры: библиотеками, учреждениями дополнительного образования в сфере культуры, учреждениями культурно-досугового типа, что ограничивает доступность населения к организации культуры.

Строительство и реконструкция объектов культуры позволит создать необходимые условия для культурно-творческой деятельности, эстетического воспитания, культурного развития, творческой самореализации различных категорий населения города Ставрополя.

Муниципальные учреждения дополнительного образования в сфере культуры построены в 70-80 годах прошлого века и расположены в центральной части города Ставрополя.

В связи с увеличением численности населения города и ростом многоэтажных жилых комплексов в динамично развивающемся Юго-Западном районе города существует острая потребность в строительстве детских музыкальных школ и детских школ искусств, для удовлетворения спроса населения по обучению детей в области искусства в шаговой доступности.

Наиболее остро проблема обеспеченности учреждениями культуры стоит в Юго-Западном планировочном районе, который является самым населенным районом города Ставрополя, здесь расположены 2 муниципальных учреждения дополнительного образования в сфере культуры: муниципальное бюджетное учреждение дополнительного образования «Детская школа искусств № 4» города Ставрополя и муниципальное бюджетное учреждение дополнительного образования «Детская хореографическая школа» города Ставрополя на 500 мест, что является недостаточным для удовлетворения спроса более 150 тысячного населения района на услуги по дополнительному образованию в области искусства.

Здание, муниципального бюджетного учреждения дополнительного образования «Детская школа искусств № 4» города Ставрополя построено в 1995 году, имеет 2 этажа,

площадью 826,8 кв. м и является недостаточным из-за ежегодного возрастания количества жителей Юго-Западного района, и как следствие происходит увеличение потребности на дополнительное образование в сфере культуры. В настоящее время в школе обучается порядка 600 учащихся. При реконструкции существующего здания школы с надстройкой 3-го этажа и пристройкой предполагается увеличение площади учебных классов на 800 кв. м, что позволит увеличить контингент обучающихся до 800 человек. Расширение школы позволит увеличить спектр образовательных услуг и охватить большее количество детей путем введения новых образовательных программ.

Учебный корпус муниципального бюджетного учреждения дополнительного образования «Детской хореографической школы» города Ставрополя, построенный в 2011 году, не имеет концертного зала, вместе с тем, сценическая практика и концертная деятельность учащихся – неременная часть учебного процесса в хореографии. В связи с этим возникает острая необходимость в строительстве на территории учреждения концертного зала на 700 мест, что позволит учащимся совершенствовать свое профессиональное мастерство, демонстрировать творческие достижения. Учитывая тот факт, что Юго-Западный район города Ставрополя быстро развивается, увеличивается количество жителей, концертный зал будет использоваться для проведения различных культурно-массовых, просветительских мероприятий, что в результате значительно обогатит событиями культурную жизнь краевого центра.

Перечень муниципальных учреждений культуры и дополнительного образования города Ставрополя представлен в таблице 2.2.4.1.

Таблица 2.2.4.1

Муниципальные учреждения культуры и дополнительного образования города Ставрополя по состоянию на 10.08.2020 г.

№ п/п	Наименование учреждения	Местоположение (адрес) учреждения	Площадь учреждения (м ²)	Вместимость (число людей, одновременно находящихся в помещениях и залах)	Количество посадочных мест (залы)
1	Муниципальное бюджетное учреждение дополнительного образования «Детская музыкальная школа № 1» г. Ставрополя	ул. Дзержинского, д. 87	1540	550	100 мест (малый зал), 338 мест (большой зал)
2	Муниципальное бюджетное учреждение дополнительного образования «Детская школа искусств № 2» г. Ставрополя	ул. Суворова, д. 3	1014	360	165
3	Муниципальное бюджетное учреждение дополнительного образования «Детская школа искусств» г. Ставрополя	ул. Дзержинского, д. 231	2708,8	536	40 мест (малый зал), 336 мест (большой зал)
4	Муниципальное бюджетное учреждение дополнительного образования «Детская школа искусств № 4» г. Ставрополя	ул. Пирогова, д. 64 а	826,8	150	60
5	Муниципальное автономное учреждение дополнительного образования «Детская музыкальная школа № 5» г. Ставрополя	ул. Гоголя, д. 36 а; ул. Доваторцев, д. 44/1	513,2 818,2	100 50	50 –
6	Муниципальное бюджетное учреждение дополнительного образования «Детская художественная школа» г. Ставрополя	ул. Дзержинского, д. 133	1530	400	40
7	Муниципальное бюджетное учреждение дополнительного образования «Детская хореографическая школа» г. Ставрополя	ул. Пирогова, д. 36	6246,1	1000	545
8	Муниципальное бюджетное учреждение культуры «Музей Великой Отечественной войны 1941-1945 гг. «Память» г. Ставрополя	ул. Шаумяна, д. 45/1	386,5	50	–
9	Муниципальное автономное учреждение культуры «Ставропольский Дворец культуры и спорта»	ул. Ленина, д. 251	16963,3	2500	1455 мест (концертный зал), 252 места (кинотеатр), 200 мест (молодежное пространство «Лофт»)
10	Муниципальное бюджетное учреждение культуры	просп. Октябрьской Револю-	540,9	200	150

№ п/п	Наименование учреждения	Местоположение (адрес) учреждения	Площадь учреждения (м ²)	Вместимость (число людей, одновременно находящихся в помещениях и залах)	Количество посадочных мест (залы)
	туры «Ставропольский городской Дом культуры»	ции, д. 4			
11	Муниципальное бюджетное учреждение культуры Центр досуга и кино «Октябрь» г. Ставрополя	просп. К. Маркса, д. 54	333,2	50	30
12	Дом культуры «Мир» МБУК Центра досуга и кино «Октябрь» г. Ставрополя	ул. Серова, 420	476,9	155	135
13	Дом культуры «Ставрополец» МБУК Центра досуга и кино «Октябрь» г. Ставрополя	ул. Трунова, 71	399,2	183	163
14	Киноклуб «Чапаевец» МБУК Центра досуга и кино «Октябрь» г. Ставрополя	пр. Чапаевский, 21	199,7	55	40
15	Молодежный культурно-досуговый центр «Пионер» МБУК Центра досуга и кино «Октябрь» г. Ставрополя	ул. Октябрьская, 101	301,4	100	80
16	Муниципальное бюджетное учреждение культуры «Концертно-творческое объединение «Аккорд» г. Ставрополя	ул. Бруснева, д. 2/3 а	330	35	20
17	Муниципальное бюджетное учреждение культуры «Казачий ансамбль песни и пляски «Вольная степь» г. Ставрополя	ул. Бруснева, д. 2/3 а	765,2	48	–
18	Муниципальное бюджетное учреждение культуры «Детский центр «Орленок» г. Ставрополя	ул. Бруснева, д. 2/3 а	213,7	30	–
19	Муниципальное бюджетное учреждение культуры «Ансамбль «Казачий пикет» г. Ставрополя	ул. Бруснева, д. 2/3 а	92	12	–
20	Муниципальное бюджетное учреждение культуры «Ставропольская централизованная библиотечная система»	просп. Октябрьской Революции, д. 7/2	503,3	30	24
21	Библиотека-филиал № 1 МБУК «Ставропольская централизованная библиотечная система»	ул. Морозова, 90	198,1	60	51
22	Библиотека-филиал № 2 МБУК «Ставропольская централизованная библиотечная система»	ул. Доваторцев, 44/1	225,5	50	35

№ п/п	Наименование учреждения	Местоположение (адрес) учреждения	Площадь учреждения (м ²)	Вместимость (число людей, одновременно находящихся в помещениях и залах)	Количество посадочных мест (залы)
23	Библиотека-филиал № 3 МБУК «Ставропольская централизованная библиотечная система»	ул. Бурмистрова, 67	143,9	90	17
24	Библиотека-филиал № 4 МБУК «Ставропольская централизованная библиотечная система»	ул. Пушкина, 67 б	231,7	50	10
25	Библиотека-филиал № 5 МБУК «Ставропольская централизованная библиотечная система»	ул. Октябрьская, 107 а	145,2	30	15
26	Библиотека-филиал № 6 МБУК «Ставропольская централизованная библиотечная система»	ул. Серова, 422	309,5	100	20
27	Библиотека-филиал № 8 МБУК «Ставропольская централизованная библиотечная система»	ул. Семашко, 16	246	30	18
28	Библиотека-филиал № 9 МБУК «Ставропольская централизованная библиотечная система»	ул. Мира, 155	352,7	125	41
29	Библиотека-филиал № 10 МБУК «Ставропольская централизованная библиотечная система»	ул. Доваторцев, 29	194,1	35	25
30	Библиотека-филиал № 11 МБУК «Ставропольская централизованная библиотечная система»	просп. Ворошилова, 10/1	370,2	50	32
31	Библиотека-филиал № 12 МБУК «Ставропольская централизованная библиотечная система»	ул. Шеболдаева, 4	195,3	120	26
32	Библиотека-филиал № 13 МБУК «Ставропольская централизованная библиотечная система»	ул. Ленина, 474	440,7	150	31
33	Библиотека-филиал № 14 МБУК «Ставропольская централизованная библиотечная система»	ул. 50 лет ВЛКСМ, 32/3	126,12	25	13
34	Библиотека-филиал № 15 МБУК «Ставропольская централизованная библиотечная система»	ул. Шеболдаева, 4	273,1	80	21
35	Библиотека-филиал № 18 МБУК «Ставропольская централизованная библиотечная система»	ул. Пригородная, 213/3	121,9	23	14

2.3 Прогнозируемый спрос на услуги социальной инфраструктуры (в соответствии с прогнозом изменения численности и половозрастного состава населения) в областях образования, здравоохранения, физической культуры и массового спорта и культуры, с учетом объема планируемого жилищного строительства в соответствии с выданными разрешениями на строительство и прогнозируемого выбытия из эксплуатации объектов социальной инфраструктуры

Прогнозируемый спрос на услуги социальной инфраструктуры в областях образования, здравоохранения, физической культуры и массового спорта и культуры в г. Ставрополе основан на росте численности населения города, особенностях его половозрастной структуры, с учетом объема планируемого жилищного строительства.

Основными программными документами, определяющими стратегию пространственного развития территории, являются документы территориального планирования. Применительно к территории города Ставрополя такими документами являются Генеральный план города Ставрополя (редакция в соответствии решением Ставропольской городской Думы от 30.09.2020 г. № 486 «О внесении изменений в решение Ставропольской городской Думы «Об утверждении корректировки генерального плана города Ставрополя на 2010–2030 годы») и Схема территориального планирования Ставропольского края (утверждена Постановлением Правительства Ставропольского края №324-п от 17.06.2020 «О внесении изменения в схему территориального планирования Ставропольского края, утвержденную постановлением Правительства Ставропольского края от 05 апреля 2011 г. №116-п»).

2.3.1 Прогноз изменения численности и половозрастного состава населения города Ставрополя

Демографическая ситуация, сложившаяся в МО города Ставрополя, имеет сложный комплексный характер и позитивные тенденции развития. Центральный населенный пункт муниципального образования – город Ставрополь входит в группу крупных городов Ставропольского края (с численностью населения более 250000 человек).

По данным государственной статистики на 01.01.2020 г. население планируемого муниципального образования составляло 450680 человек – 16 % всего населения Ставропольского края (27,4 % городского населения региона).



Рисунок 2.3.1.1. Численность населения городов – административных центров субъектов СКФО и ЮФО по состоянию на 01.01.2020 г. (тыс. чел.)⁷



Рисунок 2.3.1.2. Численность населения городов Ставропольского края по состоянию на 01.01.2020 г. (тыс. чел.)⁸

Демографическая ситуация в целом стабильная, последние 5 лет для города характерен естественный и миграционный прирост населения. По численности населения город занимает 1-е место в Ставропольском крае, 2-е место – в СКФО, уступая г. Махачкале, 42-е место – среди всех городов Российской Федерации. Средняя плотность населения составляет 1598 чел./км².

Как и по Ставропольскому краю в целом, в городе Ставрополе в последнее десятилетие динамика численности населения характеризовалась постоянным увеличением. В итоге к 01.01.2020 года за период с 1990 года население края выросло на 15,1 % (367,7 тыс. человек), а в городе Ставрополе оно увеличилось на 39,5 % (127,9 тыс. человек) – рис. 2.3.1.1, 2.3.1.2.

⁷ По материалам официальной статистической информации с сайта <http://www.gks.ru>

⁸ По материалам официальной статистической информации с сайта <http://www.gks.ru>



Рисунок 2.3.1.3. Динамика численности населения Ставропольского края, тыс. человек на 1 января соответствующего года⁹



Рисунок 2.3.1.4. Динамика численности населения города Ставрополя, тыс. человек на 1 января соответствующего года¹⁰

Общая тенденция такова, что с начала 2000-х (в России с 1993 года) начинаются процессы депопуляции (сокращение численности) населения в Ставропольском крае. Период сокращения численности населения края продолжался 9 лет – с 2001 по 2007 годы, и в 2018 – 2019 гг. Среди факторов, положительно влияющих на динамику численности населения Ставропольского края:

- «Пограничное» расположение региона по отношению к республикам Северного Кавказа, вследствие чего Ставропольский край выступает как первичный центр притяжения миграционных потоков русского населения из соседних регионов;
- Более благоприятный демографический баланс на фоне прочих регионов, с доминированием в этнической структуре народов славянской группы;
- Наличие на территории региона 2 межрегиональных экономических, образовательных центров – г. Ставрополя и региона Кавказские Минеральные Воды.

Основной причиной роста численности населения города является стабильный миграционный приток населения и положительный демографический баланс.

⁹ По материалам официальной статистической информации с сайта <http://www.gks.ru>

¹⁰ По материалам официальной статистической информации с сайта <http://www.gks.ru>

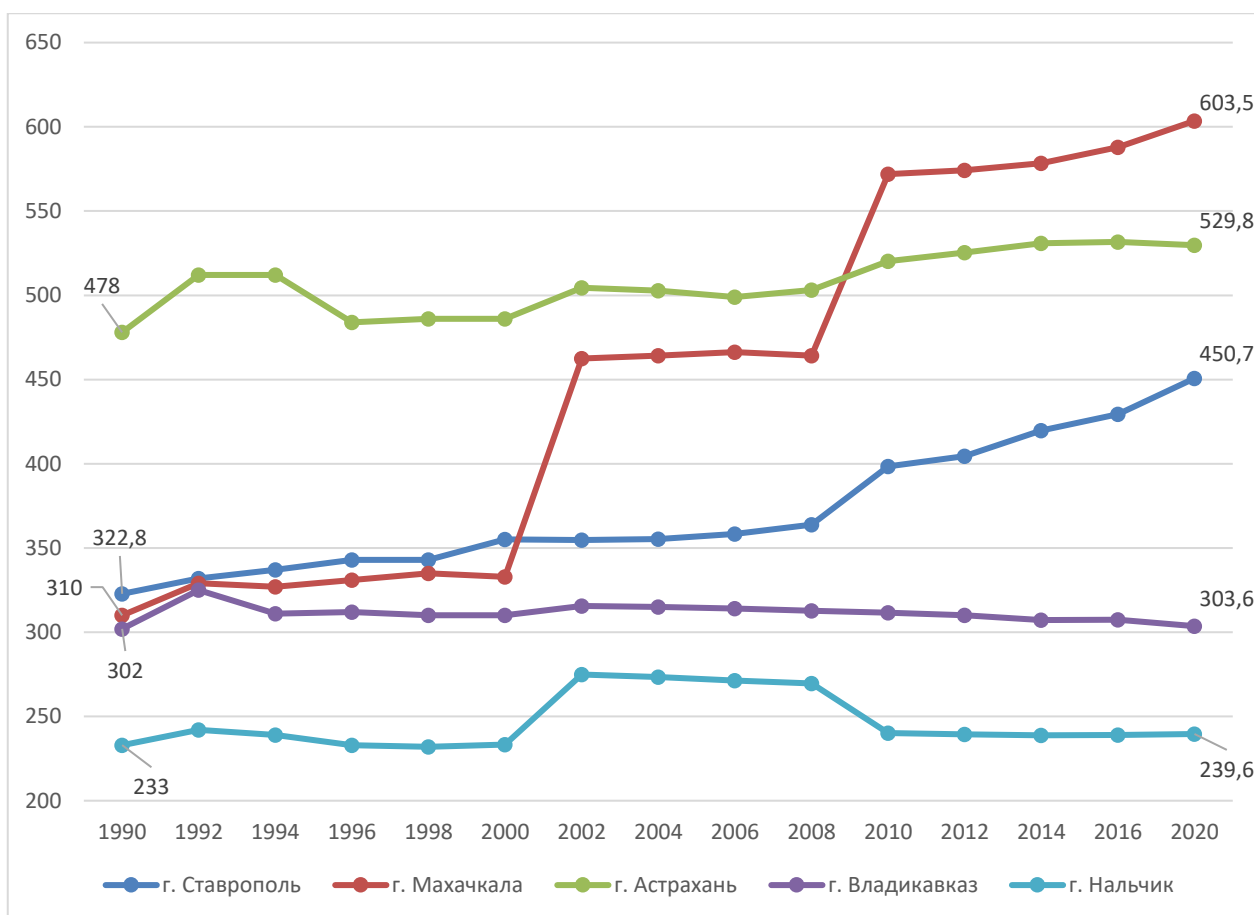
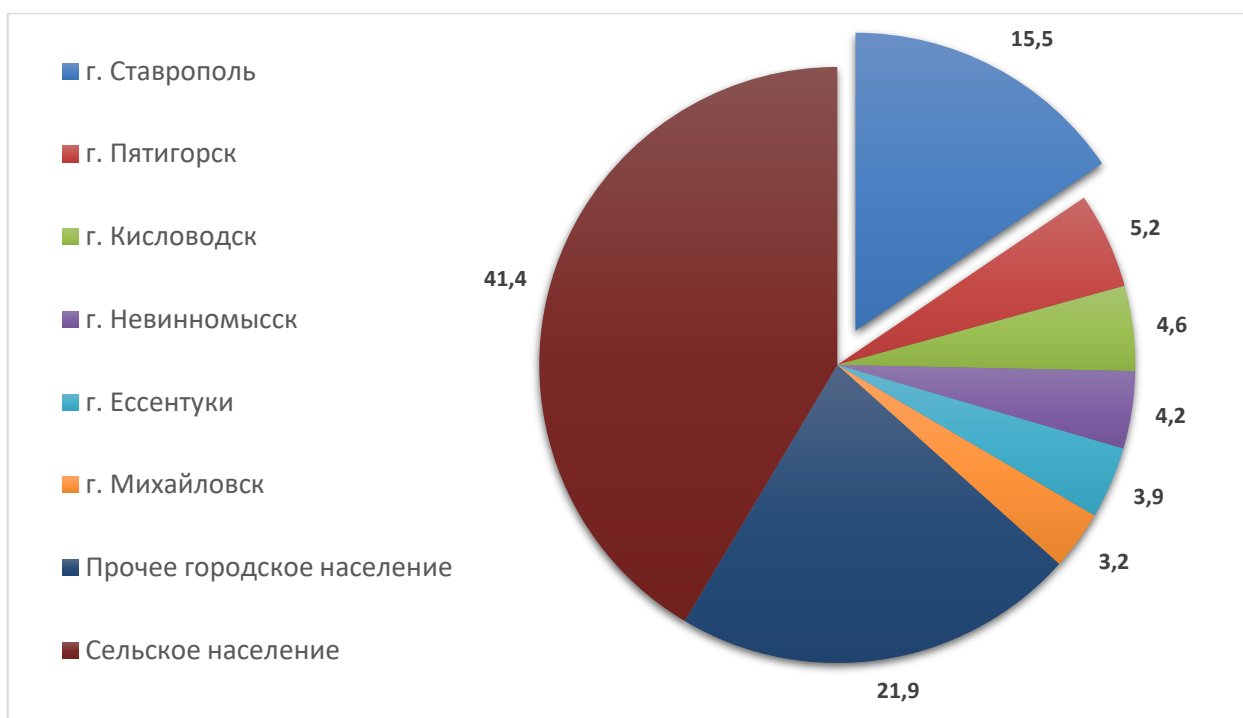


Рисунок 2.3.1.5. Динамика численности населения городов, административных центров регионов Северо-Кавказского и Южного федеральных округов, тыс. человек на 1 января соответствующего года¹¹

По сравнению с большинством административных центров субъектов СКФО и ЮФО, город Ставрополь отличается плавной динамикой роста численности населения. Среднегодовой прирост населения за рассматриваемый период составил 4263 человека, при этом динамика численности г. Ставрополя населения совпадает с г. Астрахань, и выгодно отличается от динамики численности населения г. Владикавказа и г. Нальчика, имеющих незначительный прирост населения.

Город Ставрополь на протяжении всего рассматриваемого периода являлся крупнейшим населенным пунктом Ставропольского края (рисунок 2.3.1.6) и отличается стабильной положительной динамикой численности населения (рисунок 2.3.1.4). Снижение численности населения за последние 30 лет здесь зафиксировано только по итогам 1996, 1998 и 2001 гг.

¹¹ Для сравнения приведены административные центры субъектов, которые за период с 1990 г. имели численность населения более 250 тыс. человек, то есть относились к категории «крупных» городов в соответствии с классификацией СП 42.13330.2016 Градостроительство. Планировка и застройка городских и сельских поселений, и к 01.01.2018 г. имели численность населения менее 600 тыс. человек. По материалам официальной статистической информации с сайта <http://www.gks.ru>



2.3.1.6. Численность населения Ставропольского края в разрезе населенных пунктов, %¹²

Основным источником роста численности населения в г. Ставрополе является положительный миграционный баланс. Среди факторов, положительно влияющих на динамику численности населения города Ставрополя отметим:

- Город, является ядром Ставропольской агломерации – основного центра притяжения мигрантов;
- Наличие крупных высших учебных заведений, так в Ставрополе располагаются более 20 ВУЗов, в том числе крупнейшие: Северо-Кавказский федеральный университет, Ставропольский государственный аграрный университет, Ставропольский государственный медицинский университет;
- Активное градостроительное развитие территории г. Ставрополя.

Демографическая ситуация в муниципальном образовании развивается под влиянием сложившихся тенденций рождаемости, смертности и миграции населения. Динамика численности населения исследуемой территории отличается от динамики численности населения в целом по Российской Федерации и имеет более благоприятные тенденции, совпадающие с краевыми показателями. За последние 30 лет численность населения муниципального образования увеличивалась на 39,5 %, Ставропольского края на 15,1 %, а численность населения Российской Федерации сократилась на 1,8% (без учета Республики Крым).

Естественное движение населения или его непрерывное воспроизводство, выражается в трех основных демографических процессах: рождаемости, смертности и естественного прироста населения. Процесс воспроизводства населения характеризуется естественным приростом населения вследствие превышения числа родившихся над числом умерших.

По уровню рождаемости г. Ставрополь, как и Ставропольский край в целом характеризуется более высокими показателями, чем общероссийские (коэффициент рождаемости в России по итогам 2019 года составил 10,1 ‰). Средний коэффициент рождаемости за период 2008-2019 гг. в целом по Ставропольскому краю составил 12,0 ‰, в г. Ставрополе – 13,3 ‰ (таблица 2.3.1.1).

¹² По материалам официальной статистической информации с сайта <http://www.gks.ru>

Таблица 2.3.1.1

Динамика показателей коэффициентов рождаемости и смертности населения Ставропольского края и г. Ставрополя, ‰¹³

Территория	2008	2009	2010	2011	2012	2013	2014	2015	2016	2017	2018	2019	Среднее значение
Рождаемость													
Ставропольский край, в том числе	11,9	11,8	11,9	11,8	12,6	12,6	13,0	13,0	13,0	11,5	11,0	10,0	12,0
г. Ставрополь	13,2	13,8	13,5	12,0	13,0	13,4	14,5	14,4	14,5	13,1	12,9	11,2	13,3
Смертность													
Ставропольский край, в том числе	13,1	12,9	12,4	12,3	12	11,7	11,7	11,6	11,7	11,2	11,5	11,3	11,95
г. Ставрополь	11,0	11,2	10,2	10	10	9,3	9,4	9,3	9,2	8,9	9,2	9,1	9,7
Общий коэффициент естественного прироста/убыли													
Ставропольский край	- 1,2	- 1,1	- 0,5	- 0,5	0,6	0,9	1,3	1,3	1,3	0,3	-0,5	-1,3	0,05
г. Ставрополь	2,2	2,6	3,3	2	3	4,1	5,1	5,1	5,3	4,2	3,7	2,1	3,6
	Увеличение численности населения (демографический прирост)												
	Снижение численности населения (демографическая убыль)												

К числу основных факторов роста рождаемости на территории Ставропольского края, и в особенности г. Ставрополя можно отнести общероссийскую тенденцию: вступление в наиболее репродуктивный возраст многочисленного поколения женщин, рожденных в 1980-е годы, а также:

- реализация мер, принимаемых по стимулированию рождаемости;
- осуществление приоритетных национальных проектов;
- изменение в структуре репродуктивного возраста населения;
- изменение репродуктивных установок населения или их более полной реализации (в частности, реализация отложенных рождений).

¹³ По материалам официальной статистической информации с сайта <http://www.gks.ru>

В отношении показателей смертности населения г. Ставрополь, как и Ставропольский край в целом, также характеризуются более лучшими значениями, чем общероссийский (коэффициент смертности в России по итогам 2019 года составил 12,3 ‰). В г. Ставрополе динамика имеет однонаправленный характер – снижение смертности в городе с 2008 г. составило 1,9 ‰. Срединный коэффициент смертности по краю в целом за период 2008-2019 гг. составлял 11,95 ‰, для г. Ставрополя аналогичный показатель за период с 2008-2019 гг. составлял 9,7 ‰.

Таблица 2.3.1.2

Динамика показателей демографических процессов в г. Ставрополе¹⁴

Год	Число родившихся (чел.)	Общий коэффициент рождаемости (‰)	Число умерших (чел.)	Общий коэффициент смертности (‰)	Естественный прирост/убыль (чел.)	Общий коэффициент естественного прироста/убыли (‰)
2019	4992	11,2	4044	9,1	948	2,1
2018	5611	12,9	3993	9,2	1618	3,7
2017	5672	13,1	3870	8,9	1802	4,2
2016	6282	14,5	3987	9,2	2295	5,3
2015	6141	14,4	3962	9,3	2179	5,1
2014	6155	14,5	3993	9,4	2162	5,1
2013	5580	13,4	3888	9,3	1692	4,1
2012	5328	13	3994	10	1334	3
2011	4772	12	3933	10	839	2
2010	5350	13,5	4037	10,2	1313	3,3
2009	5055	13,8	4100	11,2	955	2,6
2008	4833	13,2	4031	11,0	802	2,2
		Увеличение численности населения (демографический прирост)				
		Снижение численности населения (демографическая убыль)				

Общая численность родившихся в г. Ставрополе за период с 2008 по 2019 гг. составила 65771 чел., а умерших – 47822 чел., тем самым в результате естественных процессов численность населения города Ставрополя возросла на 17949 чел.

На протяжении последних лет общий коэффициент уменьшился с 11,0 ‰ в 2008 г. до 9,1 ‰ в 2019 г., средний показатель за указанный период – 9,73. В Ставропольском крае в целом, так и в г. Ставрополе в частности среди причин смертности в 2019 году преобладали заболевания системы кровообращения – 659,7 умерших на 100 тыс. человек, новообразований – 163,0 умерших на 100 тыс. человек, несчастных случаев, отравлений и травм – 67,7 умерших на 100 тыс. человек.¹⁵

Естественный прирост населения является одним из компонентов динамики численности населения. Он служит результирующим параметром естественного движения населения. Когда речь идет о депопуляции, о вымирании населения, то имеют в виду именно отрицательную величину естественного прироста населения, т.е. превышение числа умерших над числом родившихся.¹⁶ Для города Ставрополя, в отличие от большинства других городских поселений Ставропольского края последние 10 лет характерен естественный прирост населения, так коэффициент жизненности населения (индекс Покровского-Пирла) для города Ставрополя в 2019 г. составлял 1,46, коэффициент депопуляции – 0,68.

При этом необходимо отметить, что уже в ближайшей перспективе возможно уменьшение рождаемости в результате сокращения числа женщин детородного возраста,

¹⁴ По материалам официальной статистической информации с сайта <http://www.gks.ru>

¹⁵ Статистический ежегодник Ставропольский край: Стат.сб / Северо-Кавказстат. – Ставрополь, 2018 г – с. 62.

¹⁶ Практическая демография /Под редакцией Л.Л. Рыбаковского. — М.: ЦСП, 2005. — стр. 168-169.

так как на смену им придет малочисленное поколение, рожденное в кризисные 1990-е годы, а также реализации репродуктивных планов большинства семей, ориентированных на рождение одного-двух детей.

Наряду с процессами естественного движения населения существенную роль в демографическом потенциале (численности населения) города Ставрополя играют миграционные процессы.

Миграционное движение населения.¹⁷ Термин «миграция» (от лат. *migratio*) означает перемещение или переселение. В узком значении слова миграция представляет собой законченный вид территориального перемещения, т.е. переселение. Переселение должно отвечать двум условиям: во-первых, население перемещается между населенными пунктами (по общему правилу, которое нашло отражение в науке и учете миграции, внутрипоселенные передвижения населения не относятся к миграции населения); во-вторых, перемещения обязательно сопровождаются сменой постоянного места жительства. В российской практике учета миграции (государственной статистике) традиционно использовался и преобладает до настоящего времени именно узкий подход к определению миграции.¹⁸

Миграционная ситуация, сложившаяся в Ставропольском крае, в отличие от соседних регионов Северо-Кавказского федерального округа характеризуется миграционным притоком населения. Географическое положение Ставропольского края, в совокупности с его социально-экономическим развитием, по сравнению с соседними республиками СКФО, делает его привлекательным для миграции.

Город Ставрополь, являющийся не только административным центром региона, но и образовательным, экономическим центром Ставропольского края, характеризуется одним из самых высоких миграционных потенциалов в крае:

- Выгодное экономико-географическое положение;
- Ставропольская агломерация является основным полюсом сосредоточения хозяйства и населения края;
- Обладает высоким уровнем развития образовательной инфраструктуры в СКФО;
- Обладает высоким уровнем развития транспортных коммуникаций и имеет хорошую транспортную доступность территории;
- «Пограничное» расположение региона по отношению к республикам Северного Кавказа, в следствие чего Ставропольский край выступает как первичный центр притяжения миграционных потоков русского населения из соседних регионов;
- Обладает динамично развивающимся рынком труда;
- Расположен в благоприятной климатической зоне.

Миграционная ситуация в городе Ставрополе на протяжении последних 15 лет остается благоприятной. На протяжении этого времени наблюдается миграционный прирост населения (за исключением 2017 г.). В целом, за 2008-2019 гг. в результате миграционного прироста население планируемого муниципального образования выросло на 43113 человека (70,6 % от общего прироста населения за период 2008-2019 гг. в 61062 человека).

¹⁷ Миграция населения — территориальное перемещение населения, связанное с пересечением как внешних, так и внутренних границ административно-территориальных образований с целью смены постоянного места жительства или временного пребывания на территории для осуществления учёбы или трудовой деятельности независимо от того, под преобладающим воздействием каких факторов оно происходит — притягивающих или выталкивающих. (Воробьева О. Д. Миграционные процессы населения: вопросы теории и государственной миграционной политики // Проблемы правового регулирования миграционных процессов на территории Российской Федерации / Аналитический сборник Совета Федерации ФС РФ — 2003. — № 9 (202). — С. 35.).

¹⁸ Практическая демография /Под редакцией Л.Л. Рыбаковского. — М.: ЦСП, 2005. — стр. 180-181.

Таблица 2.3.1.3

Динамика показателей миграционных процессов в г. Ставрополе¹⁹

Год	Число прибывших (чел.)	Доля прибывших (‰)	Число выехавших (чел.)	Доля выехавших (‰)	Миграционный прирост/ Миграционная убыль (чел.)	Миграционный прирост/ Миграционная убыль (‰)
2019	24789	56,7	12426	28,4	12363	28,3
2018	14071	32,4	12261	28,2	1810	4,2
2017	11116	30,4	12567	34,3	- 1451	- 3,9
2016	14122	38,6	12410	33,9	1712	4,7
2015	14767	37,3	13230	33,4	1537	3,8
2014	16312	41,0	12439	31,6	3873	9,4
2013	16847	41,1	10839	27,1	6008	14,0
2012	15370	36,9	9782	23,4	5588	13,5
2011	12537	29,5	7639	18,0	4898	11,6
2010	8581	20,1	5200	12,2	3381	7,9
2009	6840	15,8	4750	11,0	2090	4,8
2008	6929	16,0	5625	12,9	1304	3,1
Увеличение численности населения (демографический прирост)						
Снижение численности населения (демографическая убыль)						

Стоит отметить также, что миграция в городе отличается от аналогичных процессов по всей стране. В основном сюда приезжают люди трудоспособного возраста. Это и создало благоприятные предпосылки для формирования мощного демографического потенциала на перспективу, а также высокого уровня обеспеченности собственными трудовыми ресурсами. Однако рост качества трудовых ресурсов прибывшие мигранты не обеспечивают, т.к. основной поток приходится из специалистов низкой квалификации.

Совокупность воспроизводственных процессов формирует половозрастную структуру населения, которая показывает соотношение численности мужчин/женщин и различных возрастных категорий, необходимое для изучения демографического потенциала планируемого муниципального образования.

Для населения Российской Федерации, Ставропольского края и г. Ставрополя характерна диспропорция половой структуры населения. Половая структура населения города Ставрополя характеризуется доминированием женского населения, так на 01.01.2020 г. на их долю приходилось 54,1 %, аналогичный показатель для территории Ставропольского края составлял 53,3 %, для населения Российской Федерации также характерно доминирование женского населения – 54 %²⁰, оно сохраняется в старших возрастных категориях, особенно заметно доминирование женского населения в возрастном интервале 60 лет и старше: оно составляет более 60 %, что связано с меньшей продолжительностью жизни у мужчин.

В населении моложе трудоспособного возраста отмечается доминирование женского населения. В целом половая структура населения г. Ставрополя способствует укреплению демографического потенциала поселения.

Таблица 2.3.1.4

Динамика половой структуры населения г. Ставрополя, на 01 января текущего года

Половая структура	2012	2013	2014	2015	2016	2017	2018	2019	2020
Всего по городу, в том числе:	404805	412315	420015	426050	429766	433773	434124	437552	450863
мужчин, чел	186012	189389	192817	195303	196982	198745	198989	200331	206970
% от населения	46	45,9	45,9	45,8	45,8	45,8	45,8	45,8	45,9
женщин, чел	218793	222926	227198	230747	232784	235028	235135	237221	243893
% от населения	54,0	54,1	54,1	54,2	54,2	54,2	54,2	54,2	54,1

¹⁹ По материалам официальной статистической информации с сайта <http://www.gks.ru>

²⁰ http://www.gks.ru/wps/wcm/connect/rosstat_main/rosstat/ru/statistics/population/demography/#

Несмотря на рост численности мужского населения города, темпы роста женского населения немного больше, что приводит к увеличению удельного веса женского населения, при одновременном сокращении доли мужчин.

Таблица 2.3.1.5

Половозрастная структура населения г. Ставрополя на 01.01.2020 г., %

Демографическая структура	Мужчины	Женщины
Население г. Ставрополя, в том числе	45,9	54,1
Население моложе трудоспособного возраста	51,4	48,6
Население трудоспособного возраста	49,9	50,1
Население старше трудоспособного возраста	28,7	71,3

Повышенная смертность среди мужчин, особенно в возрасте старше 50 лет, в сравнении с динамикой соответствующего показателя у женщин, является одной из главных причин уменьшения доли мужчин в последнее десятилетие.

Возрастная структура населения города Ставрополя отличается по сравнению с общероссийскими показателями относительно более долей населения старше трудоспособного возраста – 17,9 % в общей численности населения.

Таблица 2.3.1.6

Население г. Ставрополя по основным возрастным группам в 2012-2018 гг.²¹

	2012	2013	2014	2015	2016	2017	2018	2019	2020
Моложе трудоспособного возраста	56828	59290	62176	65530	68784	72221	74708	77296	80555
В трудоспособном возрасте	269906	273130	275973	276503	274641	273275	269512	268614	280709
Старше трудоспособного возраста	78071	79895	81866	84017	86341	88277	89904	91642	89599

²¹ По материалам официальной статистической информации с сайта <http://www.gks.ru>

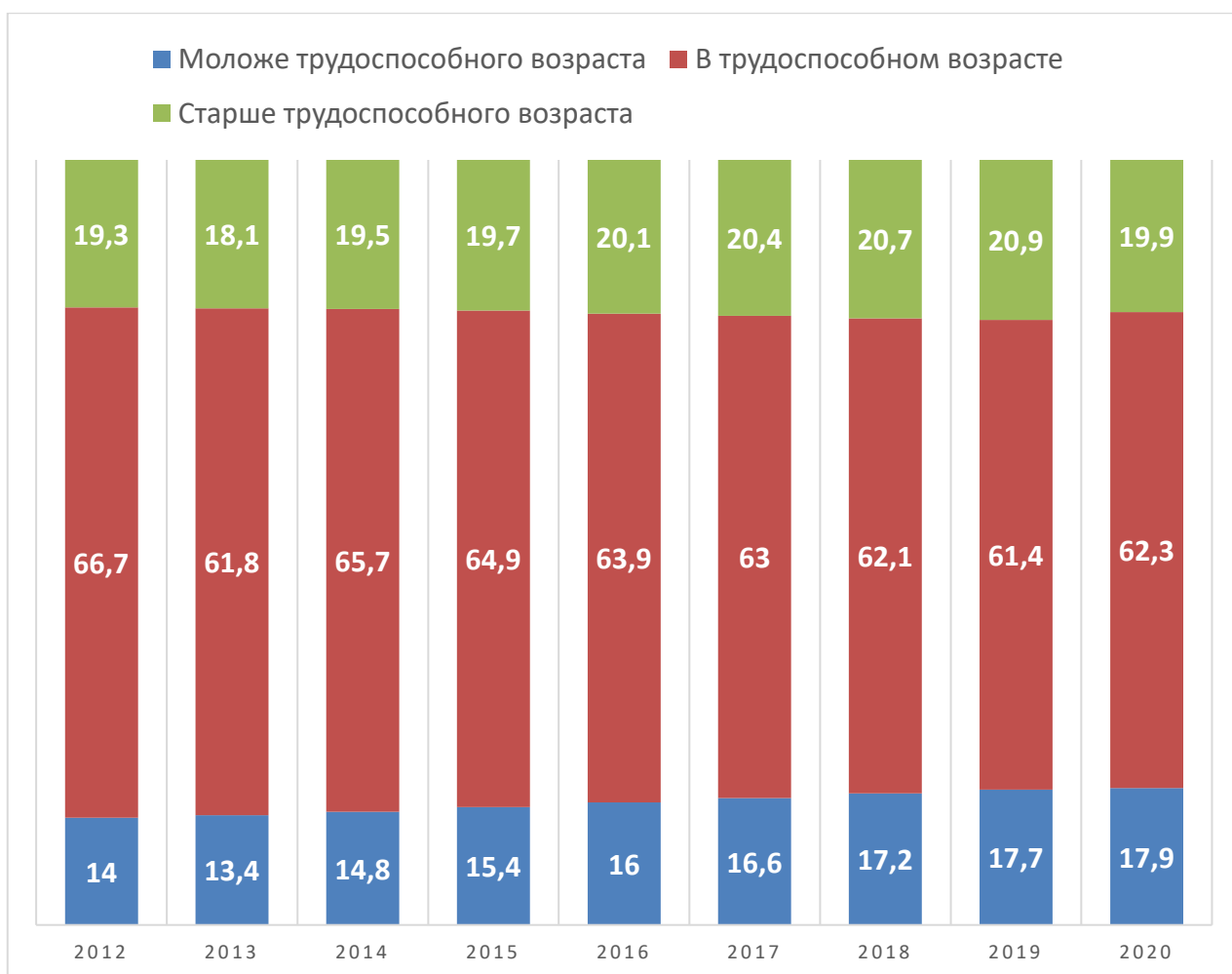


Рисунок 2.3.1.7. Динамика изменения доли возрастных категорий населения г. Ставрополя в общей численности населения, %²²

В последнее десятилетие в г. Ставрополе происходят положительные изменения в динамике доли населения старших возрастов, это проявляется в незначительном увеличении доли населения старше трудоспособного возраста с 19,3 % в 2012 году до 19,9 % в 2020 г., при одновременном увеличении удельного веса лиц младше трудоспособного возраста с 14 % в 2012 г. до 17,9 % в 2020 г. При этом в указанный промежуток времени доля населения моложе трудоспособного возраста выросла в 2 раза сильнее, чем доля населения в старшей возрастной группе, при сокращении доли населения в трудоспособном возрасте.

Стоит отметить, что в ближайшее время произойдет ожидаемое снижение рождаемости, в связи с вступлением в репродуктивный возраст поколения – детей, рожденных в период 1992-2000 гг., с одновременным нарастанием удельного веса старших групп населения.

Резкое снижение рождаемости, начавшееся в середине 90-х годов прошлого века, привели к сокращению категории детей и подростков, т.е. жителей моложе трудоспособного возраста, и усилению процесса демографического старения.

В рассматриваемом муниципальном образовании относительно высокая доля лиц младше трудоспособного возраста, доля пенсионеров также высока и составляет 19,9 %. В целом поселение относится к территориям со средним уровнем демографической старости населения. Также на сложившуюся половозрастную структуру населения в перспективе может оказать активное воздействие увеличение численности населения в результате миграционного прироста населения в трудоспособном возрасте.

²² По материалам официальной статистической информации с сайта <http://www.gks.ru>

Старение населения и изменение его возрастной структуры находят отражение в изменении показателя демографической нагрузки.

Коэффициенты демографической нагрузки (К) – обобщенные количественные характеристики возрастной структуры населения, показывающие нагрузку на общество непродительным населением:

$$K_{\text{потенциальной нагрузки}} = 80555 / 280709 = 0,28.$$

$$K_{\text{пенсионной нагрузки}} = 91642 / 280709 = 0,32.$$

$$K_{\text{общей нагрузки}} = 80555 + 91642 = 172197 / 280709 = 0,61$$

Таблица 2.3.1.7

Динамика показателей коэффициента общей демографической нагрузки в 2012-2020 гг.

Коэффициенты	Годы								
	2012	2013	2014	2015	2016	2017	2018	2019	2020
$K_{\text{потенциальной нагрузки}}$	0,21	0,22	0,23	0,24	0,25	0,26	0,28	0,28	0,28
$K_{\text{пенсионной нагрузки}}$	0,29	0,29	0,30	0,30	0,31	0,32	0,33	0,32	0,32
$K_{\text{общей нагрузки}}$	0,50	0,51	0,52	0,54	0,56	0,59	0,61	0,61	0,61

Демографическая нагрузка считается оптимальной, если на 1000 трудоспособных граждан приходится не более 600 человек, то есть в г. Ставрополе нагрузка немного выше, за последние 10 лет демографическая нагрузка выросла на 21 %: с 500 человек в 2012 году до 610 человек к 2020 году.

При этом необходимо отметить, что рост демографической нагрузки происходит в основном за счет увеличения доли населения моложе трудоспособного возраста, так как потенциальная демографическая нагрузка увеличилась с 0,21 в 2012 г. до 0,28 в 2020 г. С небольшим отрывом в структуре демографической нагрузки в городе продолжает занимать категория лиц старше трудоспособного возраста.

Особенности современной возрастной и половой структуры населения города Ставрополя демонстрируются половозрастной пирамидой (рисунок 2.3.1.8). По характеру очертаний пирамиды можно судить о типе сложившегося воспроизводства населения, его потенциале на перспективу, о перспективной обеспеченности трудовыми ресурсами.

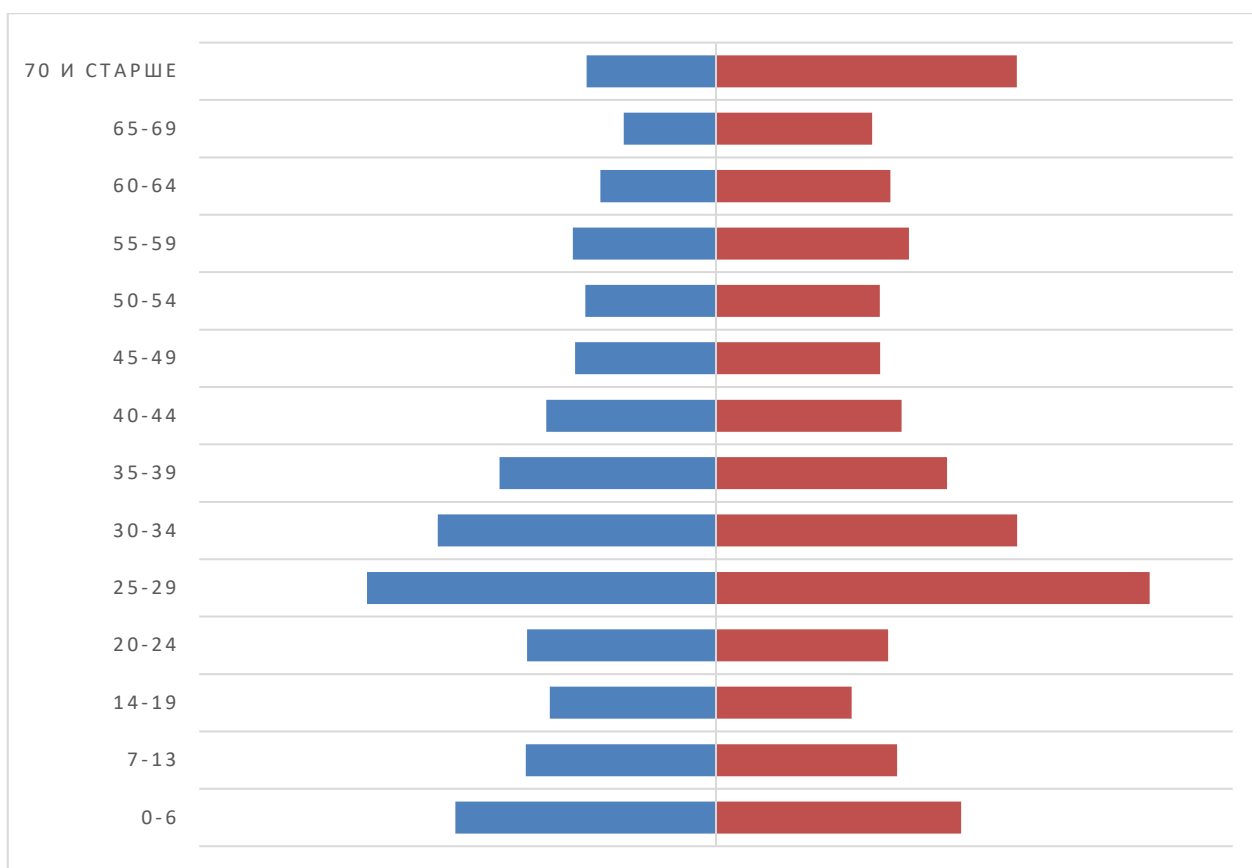


Рисунок 2.3.1.8. Половозрастная пирамида населения г. Ставрополя

Расширенные части пирамиды пирамид в возрастных категориях 0 – 6 лет и 25 – 29 лет свидетельствуют о демографических волнах, вызванных повышенной рождаемостью в конце 80-х, начале 90-х, и как следствие планируемое повышение рождаемости после вступления данного поколения в репродуктивный возраст.

Важнейшей демографической тенденцией современности является старение населения – увеличение доли пожилых людей в структуре населения. Последние десятилетия к пожилым людям относят лиц в возрасте 60 лет и старше – данный показатель главным образом используется в Российской Федерации, или 65 лет и старше – этот показатель используется рядом западных стран. Если в качестве критерия для оценки старения населения используется возраст 60 лет, то применяется шкала Ж. Боже-Гарнье – Э. Россета.²³

Демографический прогноз имеет чрезвычайно большое значение для целей краткосрочного, среднесрочного и долгосрочного планирования развития территории. Прогнозирование численности населения в документах территориального планирования преследует две цели. Во-первых, это прогнозирование общей численности населения объекта планирования, а также отдельных населенных пунктов, входящих в его состав. Во-вторых, это прогнозирование не только численности, но и половозрастной структуры населения.

Рождаемость, смертность и миграция, несмотря на общие тенденции, носят случайный характер и зависят от множества причин. Их количественные характеристики меняются из года в год, но, как правило, находятся в некоторых естественных границах, которые определяются с помощью анализа тенденций за последние годы. При этом как рождаемость, так и смертность с миграцией в текущем году, как правило, не зависят от их характеристик в предыдущем.

Изменение демографических показателей города Ставрополя в значительной степени зависит от успешного решения задач социально-экономического развития, включая обеспечение стабильного экономического роста и роста благосостояния населения, созда-

²³ Народо́население: Энциклопедический словарь. М., 1994. С. 113.

ние эффективной социальной инфраструктуры (здравоохранение, образование, культурное обслуживание, физическая культура и спорт), рынка доступного жилья и гибкого рынка труда.

Перспективную численность населения города Ставрополя будут определять два фактора – естественное и механическое движение населения. При определении прогнозной численности населения учитывается современная численность населения и основные показатели естественного и миграционного движения населения.

В качестве основной при составлении демографического прогноза использована линейная функция экстраполяции. Она применяется при допущении условия постоянного абсолютного прироста (или убыли) населения, и ее уравнение имеет следующий вид:

$$N_t = N_0 (1+kt),$$

где N_t – численность населения через t лет; N_0 – начальная численность населения; k – среднегодовой прирост населения; t – период прогнозирования.

Таблица 2.3.1.11

Прогноз изменения численности населения г. Ставрополя, чел.

Муниципальное образование	2020	2021	2022	2023	2024	2025 – 2030
г. Ставрополь	450863	456077	461291	466505	471719	503004

Таблица 2.3.1.12

Прогноз изменения половозрастного состава населения г. Ставрополя, чел.

Муниципальное образование	2020	2021	2022	2023	2024	2025 – 2030
г. Ставрополь, в том числе:	450863	456077	461291	466505	471719	503004
Доля населения в возрасте от 1 до 6 лет	35942	36486	36903	37204	37738	40240
Доля населения в возрасте от 7 до 15 лет	49608	50169	50742	51316	51890	55330
Доля населения в возрасте от 16 до 17 лет	7796	7890	7980	8071	8161	8702

Прогноз возрастной структуры населения г. Ставрополя (2020 – 2030 гг.) выполнен в соответствии с прогнозом численности населения методом экстраполяции на расчетный срок.

2.3.2 Объем планируемого жилищного строительства

В качестве основы для оценки объемов жилищного строительства на расчетный срок реализации Генерального плана (2030 г.) использованы две основные задачи:

- Обеспечение населения города Ставрополя жильем исходя из нормативного значения в 35,6 м² на одного человека.²⁴
- Реализация документации по планировке территории, подготовленной применительно к территории города Ставрополя.

За основу расчетов объемов жилищного фонда на расчетный период в отношении первой задачи использован демографический прогноз, согласно которому численность населения, проживающего в муниципальном образовании, увеличится с 450680 чел. в 2020 г. до 484784 к 2030 г. Расчетная площадь жилого фонда, необходимая для обеспечения нового населения города жильем исходя из значения в 35,6 м²/чел. составляет 1214,1 тыс. м².

²⁴ Стратегия социально-экономического развития Ставропольского края до 2020 года и на период до 2025 года (утверждена распоряжением Правительства Ставропольского края от 15 июля 2009 года № 221-рп).

Общая площадь жилого фонда, предполагаемая к строительству на территории города Ставрополя в соответствии с документацией по планировке территории составляет 4490,9 тыс. м², при планируемом населении в 141097 тыс. человек, то есть средняя жилищная обеспеченность составляет 31,82 м² на человека, что на 3,78 м² ниже предполагаемых Стратегией социально-экономического развития Ставропольского края 35,6 м².

В результате проведенного анализа выявлены следующие направления дальнейшего развития жилищного строительства в городе Ставрополе:

– Новое жилищное строительство с учетом необходимости роста показателя средней жилищной обеспеченности до 35,6 м² на человека и увеличения темпов жилищного строительства в городе и удовлетворение потребности в жилых помещениях для предоставления гражданам, состоящим на учете в качестве нуждающихся.

– Уплотнение городской застройки, путем реализации не менее 25 % нового жилищного строительства, в том числе через механизм развития застроенных территорий.

– Регенерация жилого фонда, находящегося в аварийном и ветхом состоянии с учетом прогноза его естественного старения, в том числе за счет реализации адресной программы по проведению капитального ремонта на территории Ставропольского края.

– Резервирование территорий для жилищного строительства в целях предоставления земельных участков гражданам, имеющим на них гарантированное право, в том числе за счет межмуниципального сотрудничества.

2.3.3 Прогнозируемый спрос на услуги социальной инфраструктуры в областях образования, здравоохранения, физической культуры и массового спорта и культуры

Прогнозируемый спрос на услуги социальной инфраструктуры в областях образования, здравоохранения, физической культуры и массового спорта и культуры определен на основании нормативов градостроительного проектирования города Ставрополя Ставропольского края (утверждены Решением Ставропольской городской Думы от 25.09.2019 г. № 375 «О нормативах градостроительного проектирования муниципального образования города Ставрополя Ставропольского края»).

К 2030 г. в результате роста численности населения г. Ставрополя и градостроительного освоения новых городских территорий спрос на услуги социальной инфраструктуры значительно вырастет. Учитывая сложившуюся перегрузку существующих объектов социальной инфраструктуры, на первый план выходит задача сохранения существующих параметров обеспеченности услугами социальной инфраструктуры.

Таблица 2.3.3.1

Прогнозируемый спрос на услуги социальной инфраструктуры с учетом прогноза изменения численности и половозрастного состава населения города Ставрополя

№ п/п	Наименование показателя	Расчетная характеристика	2020	2021	2022	2023	2024	2025 – 2030
1	Образование	–	–	–	–	–	–	–
1.1	Дошкольные образовательные учреждения	85% обеспеченности детей дошкольного возраста	30551	31013	31368	31623	32077	34204
1.2	Общеобразовательные учреждения	–						
1.2.1	Начальное общее, основное общее образование	100 % обеспеченности детей в возрасте от 7 до 15 лет	57404	56087	56727	57369	58011	61857
1.2.2	Среднее общее образование	75 % обеспеченности детей в возрасте от 16 до 17 лет						
1.3	Учреждения дополнительного образования	9,2 % от общего числа школьников	5281	5160	5219	5278	5337	5691
2	Здравоохранение	–	–	–	–	–	–	–
2.1	Амбулаторно – поликлинические учреждения	217,8 посещений в смену на 10 тыс. человек	9820	9933	10047	10160	10274	10955
2.2	Больничные учреждения	161,6 больничных коек на 10 тыс. человек	7286	7370	7454	7539	7623	8129
3	Физическая культура и массовый спорт	–	–	–	–	–	–	–
3.1	Плоскостные спортивные сооружения	200 м ² на 1000 чел.	90173	91215	92258	93301	94344	100601
3.2	Спортивные залы, в том числе общего пользования	350 м ² на 1000 чел.	157802	159627	161452	163277	165102	176051
3.3	Помещения для физкультурно-оздоровительных занятий	75 м ² на 1000 чел.	33815	34206	34597	34988	35379	37725
3.4	Плавательные бассейны общего пользования	20 м ² на 1000 чел. (зеркало воды)	9017	9122	9226	9330	9434	10060
4	Культура	–	–	–	–	–	–	–
4.1	Клубные учреждения	50 м ² площади на 1000 чел.	22543	22804	23065	23325	23586	25150
4.2	Театры	5 мест на 1000 чел.	2254	2280	2306	2333	2359	2515
4.3	Кинотеатры	25 мест на 1000 чел.	11272	11402	11532	11663	11793	12575
4.4	Танцевальные залы	6 мест на 1000 чел.	2705	2736	2768	2799	2830	3018
4.5	Концертные залы	3,5 мест на 1000 чел.	1578	1596	1615	1633	1651	1761

4.6	Спортивно-зрелищные сооружения, в том числе с искусственным льдом	6 мест на 1000 чел.	2705	2736	2768	2799	2830	3018
4.7	Муниципальные библиотеки	1 объект на 10 тыс. чел.	45	46	46	47	47	50
4.8	Детские библиотеки	1 объект на 5,5 тыс. чел.	9	9	9	9	9	10
4.9	Тематический музей	1 объект на 25 тыс. чел.	18	18	18	19	19	20

2.4 Оценка нормативно-правовой базы, необходимой для функционирования и развития социальной инфраструктуры города Ставрополя

Программа комплексного развития социальной инфраструктуры города Ставрополя разработана в целях реализации положений, заложенных в Генеральном плане города Ставрополя, на период действия до 2030 года.

Реализация мероприятий настоящей Программы позволит обеспечить развитие социальной инфраструктуры города Ставрополя, повысить уровень жизни населения, сократить миграционный отток квалифицированных трудовых ресурсов, повысить доступность и качество услуг образования города Ставрополя, расширить возможности для культурно-духовного развития жителей города Ставрополя, обеспечить доступность и привлекательность занятий физической культурой и спортом для всех групп населения.

Программный метод, а именно разработка Программы комплексного развития социальной инфраструктуры города Ставрополя на 2020–2030 годы, требуется для утверждения перечня планируемых к строительству и нуждающихся в реконструкции объектов социальной инфраструктуры, расположенных на территории города Ставрополя, а также для определения объема и порядка финансирования работ за счет дополнительных поступлений.

Программа реализуется в соответствии с учетом требований федерального, регионального и местного законодательства.

Градостроительный кодекс Российской Федерации от 29.12.2004 № 190-ФЗ;

Федеральный закон от 06.10.2003 № 131-ФЗ «Об общих принципах организации местного самоуправления в Российской Федерации»;

Постановление Правительства Российской Федерации от 01.10.2015 № 1050 «Об утверждении требований к программам комплексного развития социальной инфраструктуры поселений, городских округов».

Развитие социальной сферы невозможно без проведения расчетов определения нормативной потребности по обеспеченности населения города Ставрополя услугами социальной инфраструктуры. К таким нормативным правовым документам относятся:

– распоряжение Министерства культуры Российской Федерации от 02.08.2017 № Р-965 «Об утверждении методических рекомендаций субъектам РФ и органам местного самоуправления по развитию сети организаций культуры и обеспеченности населения услугами организаций культуры»;

– приказ Министерства спорта Российской Федерации от 21.03.2018 № 244 «Об утверждении Методических рекомендаций о применении нормативов и норм при определении потребности субъектов Российской Федерации в объектах физической культуры и спорта»;

– письмо Министерства образования и науки Российской Федерации от 04.05.2016 № АК-950/02 «О методических рекомендациях».

При проектировании, строительстве и реконструкции объектов социальной инфраструктуры необходимо предусматривать универсальную безбарьерную среду для беспрепятственного доступа к объектам и услугам всех категорий граждан, в том числе инвалидов и граждан других маломобильных групп населения (к которым могут быть отнесены люди преклонного возраста, с временными или длительными нарушениями здоровья и функций движения, беременные женщины, люди с детскими колясками и другие).

Требования к проектированию, строительству и реконструкции объектов социальной инфраструктуры для создания универсальной безбарьерной среды установлены следующими нормативными документами:

СП 59.13330 «СНиП 35-01-2001 Доступность зданий и сооружений для маломобильных групп населения»;

СП 35-101-2001 «Проектирование зданий и сооружений с учетом доступности для маломобильных групп населения. Общие положения»;

СП 35-102-2001 «Жилая среда с планировочными элементами, доступными инвалидам»;

СП 31-102-99 «Требования доступности общественных зданий и сооружений для инвалидов и других маломобильных посетителей»;

СП 35-103-2001 «Общественные здания и сооружения, доступные маломобильным посетителям»;

РДС 35-201-99 «Система нормативных документов в строительстве. Руководящий документ системы. Порядок реализации требований доступности для инвалидов к объектам социальной инфраструктуры».

На региональном и местном уровне в целях создания благоприятных условий для функционирования и развития социальной инфраструктуры особую роль играют документы территориального планирования и нормативы градостроительного проектирования.

В связи с этим, Программа обеспечивает сбалансированное, перспективное развитие социальной инфраструктуры города Ставрополя в соответствии с потребностями в строительстве объектов социальной инфраструктуры местного значения и разработана в пределах утвержденного расчетного срока действия Генерального плана города Ставрополя (редакция в соответствии с решением Ставропольской городской Думы от 30.09.2020 г. № 486 «О внесении изменений в решение Ставропольской городской Думы «Об утверждении корректировки генерального плана города Ставрополя на 2010–2030 годы»).

Раздел III. Перечень мероприятий (инвестиционных проектов) по проектированию, строительству и реконструкции объектов социальной инфраструктуры города Ставрополя

Таблица 3.1

Перечень мероприятий (инвестиционных проектов) по проектированию, строительству и реконструкции объектов социальной инфраструктуры города Ставрополя

№ п/п	Назначение объекта	Наименование программного документа	Наименование объекта	Характеристика объекта	Срок реализации
Образование					
1	Обеспечение предоставления общедоступного и бесплатного дошкольного образования	Предложение Комитета образования Администрации города Ставрополя	Реконструкция здания МБДОУ «Центр развития ребенка – детский сад № 79»	н/д	н/д
2	Обеспечение предоставления общедоступного и бесплатного дошкольного образования	Генеральный план города Ставрополя (ред. в соответствии с решением Ставропольской городской Думы от 30.09.2020 г. № 486)	Строительство объекта дошкольной образовательной организации в Юго-Западном планировочном районе	220 мест, площадь земельного участка 700 м ²	2021
3	Обеспечение предоставления общедоступного и бесплатного дошкольного образования	Генеральный план города Ставрополя (ред. в соответствии с решением Ставропольской городской Думы от 30.09.2020 г. № 486)	Строительство объекта дошкольной образовательной организации в Юго-Западном планировочном районе	220 мест, площадь земельного участка 700 м ²	2021
4	Обеспечение предоставления общедоступного и бесплатного дошкольного образования	Генеральный план города Ставрополя (ред. в соответствии с решением Ставропольской городской Думы от 30.09.2020 г. № 486)	Строительство объекта дошкольной образовательной организации в Юго-Западном планировочном районе	220 мест, площадь земельного участка 700 м ²	2022
5	Обеспечение предоставления общедоступного и бесплатного дошкольного образования	Генеральный план города Ставрополя (ред. в соответствии с решением Ставропольской городской Думы от 30.09.2020 г. № 486)	Строительство объекта дошкольной образовательной организации в Юго-Западном планировочном районе	220 мест, площадь земельного участка 700 м ²	2022
6	Обеспечение предоставления общедоступного и бесплатного дошкольного образования	Генеральный план города Ставрополя (ред. в соответствии с решением Ставропольской городской Думы от	Строительство объекта дошкольной образовательной организации в Юго-Западном планировочном районе	220 мест, площадь земельного участка 700 м ²	2022

№ п/п	Назначение объекта	Наименование программного документа	Наименование объекта	Характеристика объекта	Срок реализации
		30.09.2020 г. № 486)			
7	Обеспечение предоставления общедоступного и бесплатного дошкольного образования	Генеральный план города Ставрополя (ред. в соответствии с решением Ставропольской городской Думы от 30.09.2020 г. № 486)	Строительство объекта дошкольной образовательной организации в Юго-Западном планировочном районе	220 мест, площадь земельного участка 700 м ²	2025-2030
8	Обеспечение предоставления общедоступного и бесплатного дошкольного образования	Генеральный план города Ставрополя (ред. в соответствии с решением Ставропольской городской Думы от 30.09.2020 г. № 486)	Строительство объекта дошкольной образовательной организации в Юго-Западном планировочном районе	220 мест, площадь земельного участка 700 м ²	2025-2030
9	Обеспечение предоставления общедоступного и бесплатного дошкольного образования	Генеральный план города Ставрополя (ред. в соответствии с решением Ставропольской городской Думы от 30.09.2020 г. № 486)	Строительство объекта дошкольной образовательной организации в Юго-Западном планировочном районе	220 мест, площадь земельного участка 700 м ²	2025-2030
10	Обеспечение предоставления общедоступного и бесплатного дошкольного образования	Генеральный план города Ставрополя (ред. в соответствии с решением Ставропольской городской Думы от 30.09.2020 г. № 486)	Строительство объекта дошкольной образовательной организации в Юго-Западном планировочном районе	220 мест, площадь земельного участка 700 м ²	2025-2030
11	Обеспечение предоставления общедоступного и бесплатного дошкольного образования	Генеральный план города Ставрополя (ред. в соответствии с решением Ставропольской городской Думы от 30.09.2020 г. № 486)	Строительство объекта дошкольной образовательной организации в Юго-Западном планировочном районе	220 мест, площадь земельного участка 700 м ²	2025-2030
12	Обеспечение предоставления общедоступного и бесплатного дошкольного образования	Генеральный план города Ставрополя (ред. в соответствии с решением Ставропольской городской Думы от 30.09.2020 г. № 486)	Строительство объекта дошкольной образовательной организации в Юго-Западном планировочном районе	220 мест, площадь земельного участка 700 м ²	2025-2030
13	Обеспечение предоставления общедоступного и бесплатного дошкольного образования	Генеральный план города Ставрополя (ред. в соответствии с решением Ставропольской городской Думы от	Строительство объекта дошкольной образовательной организации в Юго-Западном планировочном районе	220 мест, площадь земельного участка 700 м ²	2025-2030

№ п/п	Назначение объекта	Наименование программного документа	Наименование объекта	Характеристика объекта	Срок реализации
		30.09.2020 г. № 486)			
14	Обеспечение предоставления общедоступного и бесплатного дошкольного образования	Генеральный план города Ставрополя (ред. в соответствии с решением Ставропольской городской Думы от 30.09.2020 г. № 486)	Строительство объекта дошкольной образовательной организации в Юго-Западном планировочном районе	220 мест, площадь земельного участка 700 м ²	2025-2030
15	Обеспечение функционирования системы общедоступного и бесплатного начального общего, основного общего, среднего (полного) общего образования	Генеральный план города Ставрополя (ред. в соответствии с решением Ставропольской городской Думы от 30.09.2020 г. № 486)	Строительство объекта образования в Юго-Западном планировочном районе	1000 мест	2022
16	Обеспечение функционирования системы общедоступного и бесплатного начального общего, основного общего, среднего (полного) общего образования	Генеральный план города Ставрополя (ред. в соответствии с решением Ставропольской городской Думы от 30.09.2020 г. № 486)	Строительство объекта образования в Юго-Западном планировочном районе	1000 мест	2023
17	Обеспечение функционирования системы общедоступного и бесплатного начального общего, основного общего, среднего (полного) общего образования	Генеральный план города Ставрополя (ред. в соответствии с решением Ставропольской городской Думы от 30.09.2020 г. № 486)	Строительство объекта образования в Юго-Западном планировочном районе (ул. Рожникова)	990 мест	2024
18	Обеспечение функционирования системы общедоступного и бесплатного начального общего, основного общего, среднего (полного) общего образования	Генеральный план города Ставрополя (ред. в соответствии с решением Ставропольской городской Думы от 30.09.2020 г. № 486)	Строительство объекта образования в Юго-Западном планировочном районе	990 мест	2024
19	Обеспечение функционирования системы общедоступного и бесплатного начального общего, основного общего, среднего (полного) общего образования	Генеральный план города Ставрополя (ред. в соответствии с решением Ставропольской городской Думы от 30.09.2020 г. № 486)	Строительство объекта образования в Юго-Западном планировочном районе	990 мест	2024
20	Обеспечение функционирования системы общедоступного и бесплатного начального общего, основного общего, среднего	Генеральный план города Ставрополя (ред. в соответствии с решением Ставропольской городской Думы от	Строительство объекта образования в Юго-Западном планировочном районе (ул. 50 лет Победы)	900 мест	2025-2030

№ п/п	Назначение объекта	Наименование программного документа	Наименование объекта	Характеристика объекта	Срок реализации
	(полного) общего образования	30.09.2020 г. № 486)			
21	Обеспечение функционирования системы общедоступного и бесплатного начального общего, основного общего, среднего (полного) общего образования	Генеральный план города Ставрополя (ред. в соответствии с решением Ставропольской городской Думы от 30.09.2020 г. № 486)	Строительство объекта образования в г. Ставрополе	1000 мест	2025-2030
22	Обеспечение функционирования системы общедоступного и бесплатного начального общего, основного общего, среднего (полного) общего образования	Генеральный план города Ставрополя (ред. в соответствии с решением Ставропольской городской Думы от 30.09.2020 г. № 486)	Строительство объекта образования в Северо-Восточном планировочном районе	990 мест	2025-2030
23	Обеспечение функционирования системы общедоступного и бесплатного начального общего, основного общего, среднего (полного) общего образования	Генеральный план города Ставрополя (ред. в соответствии с решением Ставропольской городской Думы от 30.09.2020 г. № 486)	Строительство объекта образования в Центральном планировочном районе	990 мест	2025-2030
24	Обеспечение функционирования системы общедоступного и бесплатного начального общего, основного общего, среднего (полного) общего образования	Генеральный план города Ставрополя (ред. в соответствии с решением Ставропольской городской Думы от 30.09.2020 г. № 486)	Строительство объекта образования в Юго-Восточном планировочном районе	990 мест	2025-2030
Здравоохранение					
25	Объекты повседневного и периодического использования в части предоставления медицинских услуг	Предложение Министерства здравоохранения Ставропольского края	Реконструкция зданий ГБУЗ Ставропольского края «Городская клиническая больница № 3 г. Ставрополя»	н/д	2022
26	Объекты повседневного и периодического использования в части предоставления медицинских услуг	Предложение Министерства здравоохранения Ставропольского края	Строительство корпуса ГБУЗ Ставропольского края «Красная детская клиническая больница»	280 коек	2022
27	Объекты повседневного и периодического использования в части предоставления медицинских услуг	Предложение Министерства здравоохранения Ставропольского края	Строительство лечебно-диагностического корпуса ГБУЗ СК «Краевой клинический кардиологический диспансер», ул. Пригородная, 224	140 коек	2024

№ п/п	Назначение объекта	Наименование программного документа	Наименование объекта	Характеристика объекта	Срок реализации
			б		
28	Объекты повседневного и периодического использования в части предоставления медицинских услуг	Предложение Министерства здравоохранения Ставропольского края	Строительство хирургического корпуса ГБУЗ СК «Ставропольская краевая клиническая больница, ул. Семашко, 1	456 коек	2024
29	Объекты повседневного и периодического использования в части предоставления медицинских услуг	Предложение Министерства здравоохранения Ставропольского края	Строительство лечебно-диагностического корпуса ГБУЗ СК «Ставропольский краевой клинический онкологический диспансер»	376 коек, 10 мест дневного стационара, 600 посещений в смену	2024
30	Объекты повседневного и периодического использования в части предоставления медицинских услуг	Генеральный план города Ставрополя (ред. в соответствии с решением Ставропольской городской Думы от 30.09.2020 г. № 486)	Строительство больничного учреждения в Юго-Восточном планировочном районе	600 коек	2025 – 2030
31	Объекты повседневного и периодического использования в части предоставления медицинских услуг	Генеральный план города Ставрополя (ред. в соответствии с решением Ставропольской городской Думы от 30.09.2020 г. № 486)	Строительство больничного учреждения в Юго-Западном планировочном районе	1200 коек	2025 – 2030
32	Объекты повседневного и периодического использования в части предоставления медицинских услуг	Генеральный план города Ставрополя (ред. в соответствии с решением Ставропольской городской Думы от 30.09.2020 г. № 486)	Строительство амбулаторно-поликлинического учреждения в Центральном планировочном районе	410 посещений в смену	2025 – 2030
34	Объекты повседневного и периодического использования в части предоставления медицинских услуг	Генеральный план города Ставрополя (ред. в соответствии с решением Ставропольской городской Думы от 30.09.2020 г. № 486)	Строительство амбулаторно-поликлинического учреждения в Юго-Восточном планировочном районе	520 посещений в смену	2025 – 2030
35	Объекты повседневного и периодического использования в части предоставления медицинских услуг	Генеральный план города Ставрополя (ред. в соответствии с решением Ставропольской городской Думы от 30.09.2020 г. № 486)	Строительство амбулаторно-поликлинического учреждения в Юго-Западном планировочном районе	1917 посещений в смену	2025 – 2030

№ п/п	Назначение объекта	Наименование программного документа	Наименование объекта	Характеристика объекта	Срок реализации
Физическая культура и массовый спорт					
36	Объекты физической культуры и массового спорта, проведение физкультурно-оздоровительных и спортивных мероприятий местного значения	Предложение Комитета физической культуры и спорта города Ставрополя	Реконструкция МБУ ДО ДЮСШ, Репина, 146	н/д	2021
37	Объекты физической культуры и массового спорта, проведение физкультурно-оздоровительных и спортивных мероприятий местного значения	Предложение Комитета физической культуры и спорта города Ставрополя	Строительство футбольного поля, Бруснева, 10	2700 м ²	2021
38	Объекты физической культуры и массового спорта, проведение физкультурно-оздоровительных и спортивных мероприятий местного значения	Предложение Комитета физической культуры и спорта города Ставрополя	Строительство физкультурно-оздоровительного комплекса	1500 зрителей	2021
39	Объекты физической культуры и массового спорта, проведение физкультурно-оздоровительных и спортивных мероприятий местного значения	Генеральный план города Ставрополя (ред. в соответствии с решением Ставропольской городской Думы от 30.09.2020 г. № 486)	Строительство универсального спортивного физкультурно-оздоровительного комплекса (стадион, ледовый дворец, спортивная арена, спортивно-тренажерные залы)	Площадь территории – 36300 м ² Стадион – 7560 м ² , Ледовый дворец – 3600 м ² , Спортивный зал – 1270 м ² , Спортивная арена – 1000 м ²	2025-2030
40	Объекты физической культуры и массового спорта, проведение физкультурно-оздоровительных и спортивных мероприятий местного значения	Инвестиционный проект	Ледовый дворец		
41	Объекты физической культуры и массового спорта, проведение физкультурно-оздоровительных и спортивных мероприятий местного значения	Генеральный план города Ставрополя (ред. в соответствии с решением Ставропольской городской Думы от 30.09.2020 г. № 486)	Строительство теннисного корта	668 м ²	2025-2030
42	Объекты физической культуры и массового спорта, проведение физкультурно-оздоровительных	Генеральный план города Ставрополя (ред. в соответствии с решением Ставро-	Строительство плоскостных сооружений, спортивно-тренажерных залов, крытого	Спортивный зал – 1270 м ² , Спортивная арена – 1000 м ² , Бассейн – 500 м ²	2025-2030

№ п/п	Назначение объекта	Наименование программного документа	Наименование объекта	Характеристика объекта	Срок реализации
	и спортивных мероприятий местного значения	польской городской Думы от 30.09.2020 г. № 486)	бассейна в Юго-Западном планировочном районе		
43	Объекты физической культуры и массового спорта, проведение физкультурно-оздоровительных и спортивных мероприятий местного значения	Генеральный план города Ставрополя (ред. в соответствии с решением Ставропольской городской Думы от 30.09.2020 г. № 486)	Строительство многофункционального спортивного комплекса «Академия спорта» в Юго-Западном планировочном районе	Спортивный зал – 1270 м ² , Спортивная арена – 1000 м ² , Бассейн – 500 м ²	2025-2030
Культура					
44	Создание условий для организации досуга и обеспечения услугами организаций культуры	Предложение Министерства культуры Ставропольского края	Реставрация и реконструкция недвижимого памятника истории и культуры – краевой библиотеки им. М. Ю. Лермонтова, г. Ставрополь	н/д	2025-2030
45	Создание условий для организации досуга и обеспечения услугами организаций культуры	Предложение Министерства культуры Ставропольского края	Строительство объекта «Культурно-образовательный и музейный комплекс, включающий в себя концертные и театральные залы» по адресу: ул. Ивана Щипакина, 4	Общая площадь объекта – 56323,3 м ² . Большой концертный зал – 2500 мест, малый театральный зал – 600 мест, молодежный зал – 600 мест, балетные залы – 600 м ² , ремесленные и творческие мастерские – 320 м ² , библиотека – 400 м ² , центр национальных культур – 450 м ²	2025-2030
46	Создание условий для организации досуга и обеспечения услугами организаций культуры	Генеральный план города Ставрополя (ред. в соответствии с решением Ставропольской городской Думы от 30.09.2020 г. № 486)	Строительство многофункционального (модельного) культурно-досугового объекта, объединяющего клубное учреждение, библиотека, галерею, детскую школу искусств	Клубное учреждение – 550 м ² , Библиотека – 1 ед., Галерея – 1000 м ² , Детская школа искусств – 360 мест.	2025-2030

Таблица 3.2

Динамика мощности учреждений социальной инфраструктуры с учетом мероприятий (инвестиционных проектов) по проектированию, строительству и реконструкции объектов социальной инфраструктуры города Ставрополя

№ п/п	Наименование показателя	Расчетная характеристика	2020	2021	2022	2023	2024	2025 – 2030
1	Образование	–	–	–	–	–	–	–
1.1	Дошкольные образовательные учреждения	мест	17777	18217	18877	18877	18877	20637
1.2	Общеобразовательные учреждения	мест	31498	31498	32498	33498	36468	41338
1.3	Учреждения дополнительного образования	мест	3386	3386	3386	3386	3386	3746
2	Здравоохранение	–	–	–	–	–	–	–
2.1	Амбулаторно – поликлинические учреждения	посещений в смену	5046	5046	5046	5046	5646	8493
2.2	Больничные учреждения	больничные койки	6517	6517	6797	6797	7769	9569
3	Физическая культура и массовый спорт	–	–	–	–	–	–	–
3.1	Плоскостные спортивные сооружения	м ²	191590	194290	194290	194290	194290	208558
3.2	Спортивные залы, в том числе общего пользования	м ²	35923	35923	35923	35923	35923	40463
3.3	Помещения для физкультурно-оздоровительных занятий	м ²	2625	4125	4125	4125	4125	4125
3.4	Плавательные бассейны общего пользования	м ²	5375	5375	5375	5375	5375	6375
4	Культура	–	–	–	–	–	–	–
4.1	Клубные учреждения	м ²	18048	18048	18048	18048	18048	19968
4.2	Театры	мест	0	0	0	0	0	600
4.3	Кинотеатры	мест	700	700	700	700	700	700
4.4	Танцевальные залы	мест	857	857	857	857	857	1457
4.5	Концертные залы	мест	1455	1455	1455	1455	1455	3955
4.6	Спортивно-зрелищные сооружения, в том числе с искусственным льдом	мест	400	400	400	400	400	5746
4.7	Муниципальные библиотеки	объект	16	16	16	16	16	18
4.8	Детские библиотеки	объект	0	0	0	0	0	0
4.9	Тематический музей	объект	1	1	1	1	1	2

Раздел IV. Оценка объемов и источников финансирования мероприятий (инвестиционных проектов) по проектированию, строительству, реконструкции объектов социальной инфраструктуры города Ставрополя

Объем финансирования в соответствии с Перечень мероприятий (инвестиционных проектов) по проектированию, строительству и реконструкции объектов социальной инфраструктуры города Ставрополя составляет 37476769660,00 руб., в том числе:

2021 г. – 190795727,00 руб.;

2022 г. – 2690572597,00 руб.;

2023 г. – 661438343,00 руб.;

2024 г. – 5617592694,00 руб.;

2025-2030 гг. – 9577993559,00 руб., в том числе по отраслям:

Таблица 4.1

№ п/п	Область	Отраслевое финансирование по годам, млрд. руб.					Итого
		2021	2022	2023	2024	2025-2030	
1	Образование	44805530,00	728644615,00	661436320,00	1984308960,00	3486403720,00	6905599145,00
2	Здравоохранение	0	1961925960,00	0	3633281710,00	4288675998,00	9883883668,00
3	Физическая культура и массовый спорт	145988176,00	0	0	0	447647081,00	593635257,00
4	Культура	0	0	0	0	1355266760,00	1355266760,00

Источниками финансирования Программы являются средства бюджета муниципального образования города Ставрополя, вышестоящих бюджетов разных уровней (с учетом участия города в соответствующих национальных проектах), внебюджетные источники.

Финансирование Программы направлено на достижение цели по обеспечению сбалансированного и перспективного развития социальной инфраструктуры муниципального образования города Ставрополя в соответствии с потребностями в проектировании, строительстве, реконструкции объектов социальной инфраструктуры местного значения.

Объем финансирования мероприятий по развитию объектов образования составляет 6905599145 руб.

Объем финансирования мероприятий по развитию объектов здравоохранения составляет 9883883668 руб.

Объем финансирования мероприятий по развитию объектов физической культуры и спорта составляет 593635257 руб.

Объем финансирования мероприятий по развитию объектов культуры составляет 1355266760 руб.

Объемы финансирования носят прогнозный характер и подлежат уточнению в установленные сроки после принятия бюджетов всех уровней на очередной финансовый год и плановый период.

Определение стоимости реализации мероприятий на основе объектов-аналогов основано на выполнении анализа рынка строящихся объектов социальной сферы на территории Ставропольского края и других регионов Российской Федерации, имеющих сходные характеристики с планируемыми к строительству объектами на города Ставрополя.

Таблица 4.1

Оценка объемов финансирования мероприятий (инвестиционных проектов) по строительству объектов социальной инфраструктуры города Ставрополя

№ п/п	Наименование мероприятия	Характеристика объекта	Срок реализации	Ориентировочная стоимость мероприятия
Образование				
1	Реконструкция здания МБДОУ «Центр развития ребенка – детский сад № 79»	н/д	н/д	н/д
2	Строительство объекта дошкольной образовательной организации в Юго-Западном планировочном районе	220 мест, площадь земельного участка 700 м ²	2021	22402765,00
3	Строительство объекта дошкольной образовательной организации в Юго-Западном планировочном районе	220 мест, площадь земельного участка 700 м ²	2021	22402765,00
4	Строительство объекта дошкольной образовательной организации в Юго-Западном планировочном районе	220 мест, площадь земельного участка 700 м ²	2022	22402765,00
5	Строительство объекта дошкольной образовательной организации в Юго-Западном планировочном районе	220 мест, площадь земельного участка 700 м ²	2022	22402765,00
6	Строительство объекта дошкольной образовательной организации в Юго-Западном планировочном районе	220 мест, площадь земельного участка 700 м ²	2022	22402765,00

№ п/п	Наименование мероприятия	Характеристика объекта	Срок реализации	Ориентировочная стоимость мероприятия
	районе			
7	Строительство объекта дошкольной образовательной организации в Юго-Западном планировочном районе	220 мест, площадь земельного участка 700 м ²	2025-2030	22402765,00
8	Строительство объекта дошкольной образовательной организации в Юго-Западном планировочном районе	220 мест, площадь земельного участка 700 м ²	2025-2030	22402765,00
9	Строительство объекта дошкольной образовательной организации в Юго-Западном планировочном районе	220 мест, площадь земельного участка 700 м ²	2025-2030	22402765,00
10	Строительство объекта дошкольной образовательной организации в Юго-Западном планировочном районе	220 мест, площадь земельного участка 700 м ²	2025-2030	22402765,00
11	Строительство объекта дошкольной образовательной организации в Юго-Западном планировочном районе	220 мест, площадь земельного участка 700 м ²	2025-2030	22402765,00
12	Строительство объекта дошкольной образовательной организации в Юго-Западном планировочном районе	220 мест, площадь земельного участка 700 м ²	2025-2030	22402765,00
13	Строительство объекта дошкольной образовательной организации в Юго-Западном планировочном районе	220 мест, площадь земельного участка 700 м ²	2025-2030	22402765,00
14	Строительство объекта дошкольной образовательной организации в Юго-Западном планировочном районе	220 мест, площадь земельного участка 700 м ²	2025-2030	22402765,00
15	Строительство объекта образования в Юго-Западном планировочном районе	1000 мест	2022	661436320,00
16	Строительство объекта образования в Юго-Западном планировочном районе	1000 мест	2023	661436320,00

№ п/п	Наименование мероприятия	Характеристика объекта	Срок реализации	Ориентировочная стоимость мероприятия
	районе			
17	Строительство объекта образования в Юго-Западном планировочном районе (ул. Рогожникова)	990 мест	2024	661436320,00
18	Строительство объекта образования в Юго-Западном планировочном районе	990 мест	2024	661436320,00
19	Строительство объекта образования в Юго-Западном планировочном районе	990 мест	2024	661436320,00
20	Строительство объекта образования в Юго-Западном планировочном районе (ул. 50 лет Победы)	900 мест	2025-2030	661436320,00
21	Строительство объекта образования в г. Ставрополе	1000 мест	2025-2030	661436320,00
22	Строительство объекта образования в Северо-Восточном планировочном районе	990 мест	2025-2030	661436320,00
23	Строительство объекта образования в Центральном планировочном районе	990 мест	2025-2030	661436320,00
24	Строительство объекта образования в Юго-Восточном планировочном районе	990 мест	2025-2030	661436320,00
Здравоохранение				
25	Реконструкция зданий ГБУЗ Ставропольского края «Городская клиническая больница № 3 г. Ставрополя»	н/д	2022	123662700,00
26	Строительство корпуса ГБУЗ Ставропольского края «Краевая детская клиническая больница»	280 коек	2022	1838263260,00
27	Строительство лечебно-диагностического корпуса ГБУЗ СК «Краевой клинический кардиологический диспансер», ул. Пригородная, 224 б	140 коек	2024	77747620,00
28	Строительство хирургии	456 коек	2024	2598982110,00

№ п/п	Наименование мероприятия	Характеристика объекта	Срок реализации	Ориентировочная стоимость мероприятия
	ческого корпуса ГБУЗ СК «Ставропольская краевая клиническая больница, ул. Семашко, 1			
29	Строительство лечебно-диагностического корпуса ГБУЗ СК «Ставропольский краевой клинический онкологический диспансер»	376 коек, 10 мест дневного стационара, 600 посещений в смену	2024	956551980,00
30	Строительство больничного учреждения в Юго-Восточном планировочном районе	600 коек	2025 – 2030	681253860,00
31	Строительство больничного учреждения в Юго-Западном планировочном районе	1200 коек	2025 – 2030	1362507720,00
32	Строительство амбулаторно-поликлинического учреждения в Центральном планировочном районе	410 посещений в смену	2025 – 2030	748304806,00
34	Строительство амбулаторно-поликлинического учреждения в Юго-Восточном планировочном районе	520 посещений в смену	2025 – 2030	748304806,00
35	Строительство амбулаторно-поликлинического учреждения в Юго-Западном планировочном районе	1917 посещений в смену	2025 – 2030	748304806,00
Физическая культура и массовый спорт				
36	Реконструкция МБУ ДО ДЮСШ, Репина, 146	н/д	2021	н/д
37	Строительство футбольного поля, Бруснева, 10	2700 м ²	2021	26858236,00
38	Строительство физкультурно-оздоровительного комплекса	1500 зрителей	2021	119129940,00
39	Строительство универсального спортивного физкультурно-оздоровительного комплекса (стадион, ледовый дворец, спортивная арена, спортивно-тренажерные залы)	Площадь территории – 36300 м ² Стадион – 7560 м ² , Ледовый дворец – 3600 м ² , Спортивный зал – 1270 м ² , Спортивная арена – 1000 м ²	2025-2030	119129940,00
40	Ледовый дворец	н/д	2025-2030	88257261,00
41	Строительство теннисного	668 м ²	2025-2030	2000000,00

№ п/п	Наименование мероприятия	Характеристика объекта	Срок реализации	Ориентировочная стоимость мероприятия
	корта			
42	Строительство плоскостных сооружений, спортивно-тренажерных залов, крытого бассейна в Юго-Западном планировочном районе	Спортивный зал – 1270 м ² , Спортивная арена – 1000 м ² , Бассейн – 500 м ²	2025-2030	119129940,00
43	Строительство многофункционального спортивного комплекса «Академия спорта» в Юго-Западном планировочном районе	Спортивный зал – 1270 м ² , Спортивная арена – 1000 м ² , Бассейн – 500 м ²	2025-2030	119129940,00
Культура				
44	Реставрация и реконструкция недвижимого памятника истории и культуры – краевой библиотеки им. М. Ю. Лермонтова, г. Ставрополь	н/д	2025-2030	н/д
45	Строительство объекта «Культурно-образовательный и музейный комплекс, включающий в себя концертные и театральные залы» по адресу: ул. Ивана Щипакина, 4	Общая площадь объекта – 56323,3 м ² . Большой концертный зал – 2500 мест, малый театральный зал – 600 мест, молодежный зал – 600 мест, балетные залы – 600 м ² , ремесленные и творческие мастерские – 320 м ² , библиотека – 400 м ² , центр национальных культур – 450 м ²	2025-2030	5399031830,00
46	Строительство многофункционального (модельного) культурно-досугового объекта, объединяющего клубное учреждение, библиотека, галерею, детскую школу искусств	Клубное учреждение – 550 м ² , Библиотека – 1 ед., Галерея – 1000 м ² , Детская школа искусств – 360 мест.	2025-2030	528593300,00

Определение стоимости реализации мероприятий на основе объектов-аналогов из сети Интернет основано на выполнении анализа рынка строящихся объектов социальной сферы на территории Ставропольского края и других регионов Российской Федерации, имеющих сходные характеристики с планируемыми к строительству объектами на территории города Ставрополя.

Раздел V. Целевые индикаторы программы, включающие технико-экономические, финансовые и социально-экономические показатели развития социальной инфраструктуры

Целью Программы является обеспечение сбалансированного и перспективного развития социальной инфраструктуры города Ставрополя в соответствии с потребностями в проектировании, строительстве, реконструкции объектов социальной инфраструктуры местного значения.

Достижение цели и решение задач программы к 2030 году оценивается следующими целевыми показателями (индикаторами) программы в областях образования, здравоохранения, физической культуры и массового спорта и культуры:

Таблица 5.1

Обеспеченность населения города Ставрополя объектами социальной инфраструктуры, %

№ п/п	Наименование показателя	2020	2021	2022	2023	2024	2025 – 2030
1	Образование	–	–	–	–	–	–
1.1	Обеспеченность дошкольными образовательными учреждениями	58,2	58,7	60,2	59,7	58,8	60,3
1.2	Обеспеченность общеобразовательными учреждениями	54,9	56,2	57,3	58,4	62,9	66,8
1.3	Обеспеченность учреждениями дополнительного образования	64,1	65,6	64,9	55,9	63,4	65,8
2	Здравоохранение	–	–	–	–	–	–
2.1	Обеспеченность амбулаторно – поликлиническими учреждениями	51,4	50,8	50,2	49,7	55,0	77,5
2.2	Обеспеченность больничными учреждениями	89,4	88,4	91,2	90,2	101,9	117,7
3	Физическая культура и массовый спорт	–	–	–	–	–	–
3.1	Обеспеченность плоскостными спортивными сооружениями	212,5	213,0	210,6	208,2	205,9	207,3
3.2	Обеспеченность спортивными залами, в том числе общего пользования	22,8	22,5	22,2	22,0	21,8	23,0
3.3	Обеспеченность помещениями для физкультурно-оздоровительных занятий	7,8	12,1	11,9	11,8	11,7	10,9
3.4	Обеспеченность плавательными бассейнами общего пользования	59,6	58,9	58,3	57,6	57,0	63,4
4	Культура	–	–	–	–	–	–
4.1	Обеспеченность клубными учреждениями	80,1	79,1	78,2	77,4	76,5	79,4
4.2	Обеспеченность театрами	0,0	0,0	0,0	0,0	0,0	23,9
4.3	Обеспеченность кинотеатрами	6,2	6,1	6,1	6,0	5,9	5,6
4.4	Обеспеченность танцевальными залами	31,7	31,4	31,0	30,6	30,3	48,3
4.5	Обеспеченность концертными залами	92,2	91,2	90,1	89,1	88,1	224,6
4.6	Обеспеченность спортивно-зрелищными сооружениями, в том числе с искусственным льдом	14,8	14,6	14,5	14,3	14,1	190,4
4.7	Обеспеченность муниципальными библиотеками	35,6	34,8	34,8	34,0	34,0	36,0
4.8	Обеспеченность детскими библиотеками	0,0	0,0	0,0	0,0	0,0	0,0
4.9	Обеспеченность тематическими музеями	5,6	5,6	5,6	5,3	5,3	10,0

Раздел VI. Оценка эффективности мероприятий (инвестиционных проектов) по проектированию, строительству, реконструкции объектов социальной инфраструктуры города Ставрополя

Реализация программных мероприятий позволит достичь следующих уровней обеспеченности объектами местного значения населения города Ставрополя:

- проектируемая жилая застройка будет обеспечена учреждениями общего и дошкольного образования в нормативном радиусе доступности таких учреждений и нормативным количеством мест;
- увеличение числа населения, занимающегося спортом, путем увеличения видов спорта, располагаемых на специализированных объектах;
- расширение возможностей для культурно-духовного развития жителей города Ставрополя.

Комплексная оценка эффективности реализации мероприятий Программы осуществляется ежегодно в течение всего срока ее реализации и по окончании ее реализации и включает в себя оценку степени исполнения за отчетный финансовый год и в целом после завершения ее реализации.

В качестве основных критериев оценки эффективности реализации мероприятий, включенных в Программу, применяются:

- уровень достижения ожидаемых результатов реализации Программы;
- финансовое обеспечение Программы.

Оценка эффективности мероприятий, включенных в Программу, осуществляется по итогам ее реализации и заключается в сопоставлении значений коэффициента финансового обеспечения Программы (ФО) и уровня достигнутых результатов реализации Программы (УО) при помощи шкалы оценки эффективности мероприятий, включенных в Программу.

Таблица 6.1

Шкала оценки эффективности мероприятий, включенных в Программу

	УО ≥ 1	0,7 ≤ УО < 1	0,5 ≤ УО < 0,7	УО < 0,5
ФО ≥ 1	Высокая эффективность	Средняя эффективность	Низкая эффективность	Программа неэффективная
0,7 ≤ ФО < 1	Высокая эффективность	Высокая эффективность	Средняя эффективность	Низкая эффективность
ФО < 0,7	Высокая эффективность	Средняя эффективность	Низкая эффективность	Программа неэффективная

Коэффициент финансового обеспечения Программы определяется по формуле:

$$FO = \frac{BF}{BP},$$

где:

ФО – коэффициент финансового обеспечения Программы;

БФ – объем фактических расходов на реализацию мероприятий Программы;

БП – объем планируемых расходов на реализацию Программы.

Уровень достигнутых результатов реализации Программы определяется по формуле:

$$UO = \frac{O1 + O2 + O3}{K},$$

где:
 УО – уровень достигнутых результатов реализации Программы;
 О1, О2, О3, ... – значения оценки степени достижения ожидаемого результата реализации Программы по каждому из целевых индикаторов;
 К – количество целевых индикаторов.
 Оценка степени достижения ожидаемого результата реализации Программы по каждому из целевых индикаторов определяется по формуле:

$$O = \frac{\Phi}{\Pi},$$

где:
 О – оценка степени достижения ожидаемого результата реализации Программы по каждому из целевых индикаторов;
 Ф – фактически достигнутое значение целевого индикатора;
 П – плановое значение целевого индикатора.
 В случае если уменьшение фактически достигнутого значения целевого индикатора является положительной динамикой, показатели Ф и П в формуле меняются местами.
 Расчет уровня достигнутых результатов реализации Программы (УО) оформляется согласно таблице:

Таблица 6.2

Уровень достигнутых результатов реализации Программы

№ п/п	Целевой индикатор	Единица измерения	Плановое значение целевого индикатора (П)	Фактически достигнутое значение целевого индикатора (Ф)	Оценка степени достижения ожидаемого результата реализации Программы (О)	Причины отклонения фактически достигнутого значения целевого индикатора (Ф) от его планового значения (П)
1						
2						
3						
...						
Уровень достигнутых результатов реализации Программы (УО):						

Комитет градостроительства города Ставрополя совместно с иными исполнителями программы готовит отчет об оценке эффективности реализации мероприятий, включенных в Программу, до 1 мая года, следующего за отчетным периодом, и представляет его Главе города.

Реализация программных мероприятий позволит обеспечить комплексное и устойчивое развитие социальной инфраструктуры в соответствии с текущими и перспективными потребностями города Ставрополя.

Раздел VII. Предложения по совершенствованию нормативно-правового и информационного обеспечения деятельности в сфере проектирования, строительства, реконструкции объектов социальной инфраструктуры города Ставрополя

Программа может быть дополнена мероприятиями с обоснованием объемов и источников финансирования. Внесение изменений в Программу производится при выявлении новых, необходимых к реализации мероприятий, при появлении новых инвестиционных проектов, особо значимых для территории города Ставрополя. Программные мероприятия могут также быть скорректированы в зависимости от изменения ситуации на основании обоснованного предложения исполнителя.

Основными направлениями совершенствования нормативно-правовой базы, необходимой для функционирования и развития социальной инфраструктуры муниципального образования города Ставрополя являются:

1) применение экономических мер, стимулирующих инвестиции в объекты социальной инфраструктуры, в рамках нормативно-правовых актов города Ставрополя;

2) координация мероприятий и проектов строительства и реконструкции объектов социальной инфраструктуры между органами государственной власти (по уровню вертикальной интеграции) и бизнеса;

3) координация усилий федеральных органов исполнительной власти, органов исполнительной власти Ставропольского края, органов местного самоуправления, представителей бизнеса и общественных организаций в решении задач реализации мероприятий (инвестиционных проектов);

4) запуск системы статистического наблюдения и мониторинга необходимой обеспеченности учреждениями социальной инфраструктуры города Ставрополя в соответствии с утвержденными и обновляющимися нормативами;

5) разработка стандартов и регламентов эксплуатации и (или) использования объектов социальной инфраструктуры на всех этапах жизненного цикла объектов;

6) внесение изменений в утвержденные местные нормативы градостроительного проектирования города Ставрополя, утвержденные Решением Ставропольской городской Думы от 25.09.2019 г. № 375, в части приведения их в соответствие с:

– распоряжением Министерства культуры Российской Федерации от 02.08.2017 № Р-965 «Об утверждении методических рекомендаций субъектам РФ и органам местного самоуправления по развитию сети организаций культуры и обеспеченности населения услугами организаций культуры»;

– приказом Министерства спорта Российской Федерации от 21.03.2018 № 244 «Об утверждении Методических рекомендаций о применении нормативов и норм при определении потребности субъектов Российской Федерации в объектах физической культуры и спорта»;

– письмом Министерства образования и науки Российской Федерации от 04.05.2016 № АК-950/02 «О методических рекомендациях».

7) внесение изменений в документы территориального планирования и документацию по планировке территории, подготовленных применительно к территории г. Ставрополя в части включения мероприятий по строительству учреждений дополнительного образования, общеобразовательных учреждений, кинотеатров и клубных учреждений с целью обеспечения потребности населения г. Ставрополя в услугах соответствующих учреждений.

Для информационного обеспечения реализации Программа размещена на официальном сайте муниципального образования города Ставрополя в информационно-телекоммуникационной сети Интернет по адресу: www.stavropolrf.ru.

Описание границ планировочных районов города Ставрополя в соответствии с
Генеральным планом города Ставрополя

Юго-Восточный планировочный район располагается в границах улицы Доваторцев, улицы Серова, улицы Достоевского, улицы Ленина, улицы Гризодубовой, улицы Московской, улицы Апанасенковской, Старомарьевского шоссе, вдоль юго-восточной границы города Ставрополя, улицы Южный обход, улицы Космонавтов. Площадь планировочного района составляет 5133,4 га.

Юго-Западный планировочный район располагается в границах улицы Ленина, улицы Западный обход, вдоль северо-восточной границы земельного участка с кадастровым номером 26:12:000000:2315, вдоль северо-восточной границы земельного участка с кадастровым номером 26:12:010801:194, вдоль северо-западной границы земельного участка с кадастровым номером 26:12:010801:191, вдоль северо-западной границы земельного участка с кадастровым номером 26:12:010801:192, вдоль северо-западной границы земельного участка с кадастровым номером 26:12:011401:225, вдоль северо-западной границы земельного участка с кадастровым номером 26:12:011303:151, вдоль юго-восточной границы земельного участка с кадастровым номером 26:11:040301:1, вдоль юго-восточной границы земельного участка с кадастровым номером 26:12:011304:3, вдоль южной границы земельного участка с кадастровым номером 26:12:011304:3, вдоль западной границы земельного участка с кадастровым номером 26:12:011311:121, вдоль границы хутора Грушевого, вдоль западной границы земельного участка с кадастровым номером 26:12:000000:26, вдоль южной границы земельного участка с кадастровым номером 26:12:000000:26, вдоль южной границы земельного участка с кадастровым номером 26:12:011903:11, вдоль южной границы земельного участка с кадастровым номером 26:12:011903:6, вдоль южной границы земельного участка с кадастровым номером 26:12:000000:44, вдоль северной границы кадастрового квартала с кадастровым номером 26:12:012004, вдоль южной границы кадастрового квартала с кадастровым номером 26:12:012003, вдоль южной границы земельного участка с кадастровым номером 26:12:012102:196, вдоль улицы Пирогова, улицы Доваторцев, улицы Роз, переулка Пазарджикского, улицы Черниговской, вдоль северной границы кадастрового квартала с кадастровым номером 26:12:012901, вдоль западной стороны улицы Доваторцев, северной стороны проезда Лазурного, северной стороны переулка Звездного, проезда Янтарного, вдоль северной границы дачного некоммерческого товарищества «Росгипрозем института Кубаньгипрозем», вдоль северо-восточной границы дачного некоммерческого садоводческого товарищества имени «Советской Армии», вдоль северной границы садоводческого некоммерческого товарищества «Юбилейное-1», вдоль границы муниципального образования города Ставрополя Ставропольского края, улицы Южный обход, улицы Космонавтов, улицы Доваторцев, улицы Лермонтова, улицы Ленина. Площадь планировочного района составляет 2798,55 га.

Западный планировочный район располагается вдоль северной границы земельного участка с кадастровым номером 26:12:010801:194, вдоль северной границы земельного участка с кадастровым номером 26:12:010801:191, вдоль западной границы земельного участка с кадастровым номером 26:12:010801:191, вдоль северной границы земельного участка с кадастровым номером 26:12:010801:192, вдоль западной границы земельного участка с кадастровым номером 26:12:010801:192, вдоль северо-западной границы земельного участка с кадастровым номером 26:12:011401:225, вдоль северо-западной границы земельного участка с кадастровым номером 26:12:011303:151, вдоль юго-восточной границы земельного участка с кадастровым номером 26:11:040301:1, вдоль юго-восточной границы земельного участка с кадастровым номером 26:12:011304:3, вдоль южной границы земельного участка с кадастровым номером 26:12:011304:3, вдоль

западной границы земельного участка с кадастровым номером 26:12:011311:121, вдоль границы хутора Грушевого, вдоль западной границы земельного участка с кадастровым номером 26:12:000000:26, вдоль южной границы земельного участка с кадастровым номером 26:12:000000:26, вдоль южной границы земельного участка с кадастровым номером 26:12:011903:11, вдоль южной границы земельного участка с кадастровым номером 26:12:011903:6, вдоль южной границы земельного участка с кадастровым номером 26:12:000000:44, вдоль западной границы кадастрового квартала с кадастровым номером 26:12:012004, вдоль границы муниципального образования города Ставрополя Ставропольского края. Площадь планировочного района составляет 11023,8 га.

Центральный планировочный район располагается в границах проспекта Кулакова, улицы Васильева, улицы Васякина, проезда Котовского, улицы Лопатина, вдоль железной дороги, улицы Вокзальной, улицы Апанасенковской, улицы Московской, улицы Гризодубовой, улицы Ленина, улицы Достоевского, улицы Серова, улицы Доваторцев, улицы Лермонтова. Площадь планировочного района составляет 2054,9 га.

Северо-Западный планировочный район располагается в границах улицы Лопатина, проезда Котовского, улицы Васякина, улицы Васильева, проспекта Кулакова, улицы Ленина, улицы Западный обход, вдоль восточной границы земельного участка с кадастровым номером 26:12:010801:194, вдоль северо-западной границы города Ставрополя, улицы 4 Промышленной, вдоль юго-западной границы территории потребительского гаражно-строительного кооператива «Современник», северо-западной границы земельного участка с кадастровым номером 26:12:010206:80, вдоль северо-западной границы земельных участков с кадастровыми номерами 26:12:010201:38, 26:12:010201:148, 26:12:010201:39, далее по восточной границе земельного участка с кадастровым номером 26:12:010201:100, вдоль западной границы земельных участков с кадастровыми номерами 26:12:010201:48, 26:12:010201:155 до улицы Промышленной, вдоль северо-восточной границы земельного участка с кадастровым номером 26:12:010201:69, вдоль северо-западной границы города Ставрополя, вдоль северной границы города Ставрополя, вдоль железной дороги. Площадь планировочного района составляет 2717,65 га.

Северный планировочный район располагается в границах улицы Промышленной, вдоль северо-западной границы земельного участка с кадастровым номером 26:12:010206:80, вдоль юго-западной границы территории потребительского гаражно-строительного кооператива «Современник», вдоль северной границы города Ставрополя до улицы Промышленной, вдоль северо-восточной границы земельного участка с кадастровым номером 26:12:010201:69, вдоль западной границы земельных участков с кадастровыми номерами 26:12:010201:155, 26:12:010201:48, далее по восточной границе земельного участка с кадастровым номером 26:12:010201:100, вдоль северо-западной границы земельных участков с кадастровыми номерами 26:12:010201:39, 26:12:010201:148, 26:12:010201:38 до границы с земельным участком с кадастровым номером 26:12:010206:80. Площадь планировочного района составляет 50,1 га.

Южный планировочный район располагается вдоль западной границы кадастрового квартала с кадастровым номером 26:12:012004, вдоль северной границы кадастрового квартала с кадастровым номером 26:12:012004, вдоль южной границы кадастрового квартала с кадастровым номером 26:12:012003, вдоль южной границы земельного участка с кадастровым номером 26:12:012102:196, вдоль улицы Пирогова, улицы Доваторцев, улицы Роз, переулка Пазарджикского, улицы Черниговской, вдоль северной границы кадастрового квартала с кадастровым номером 26:12:012901, вдоль улицы Доваторцев, проезда Лазурного, переулка Звездного, проезда Янтарного, вдоль северной границы дачного некоммерческого товарищества «Росгипрозем института Кубаньгипрозем», вдоль северо-восточной границы дачного некоммерческого садоводческого товарищества имени «Советской Армии», вдоль северной границы садоводческого некоммерческого товарищества «Юбилейное-1», вдоль границы

муниципального образования города Ставрополя Ставропольского края. Площадь планировочного района составляет 532,3 га.

Северо-Восточный планировочный район располагается в границах улицы Апанасенковской, Старомарьевского шоссе, вдоль северо-восточной границы города Ставрополя, вдоль железной дороги, улицы Вокзальной. Площадь планировочного района составляет 3889,2 га.

Перечень существующих объектов физической культуры и спорта местного значения, расположенных на территории города Ставрополя

№	Наименование объекта	Адрес места нахождения	Площадь (м2)	
1.	Стадион "динамо" на 15589 мест, футбольное поле 105x70, дорожки 6 по 400м. Прямые беговые бшт по 110м, сектор прыжков в длину, тройным, сектор для толкания ядра, спортивные площадки 2x40x30 м в повороте, подтрибунное помещение 120x9	пр. О. Революции, 33	30000	
	Спортивный зал "динамо" 28x14		392	
	теннисный корт "динамо" покрытие искусственное 40x40		1600	
	футбольный корт "динамо" покрытие искусственное, 40x60 м			
	спортивная база "динамо"		ул. Вавилова, 40а	
	тренировочные футбольное поле 90x60 м (покрытие теннисит)			5400
	тренировочное футбольное поле 90x60 м (гравийное)			5400
	площадка баскетбольная 26x16 м			416
	стадион МБУ ДО ДЮСШ по футболу футбольное поле 43х 63, беговые дорожки 4 х 350 м. трибуны на 350 чел. общая площадь 6503 кв.м.		ул. Бруснева 10/1	6503
2.	НП ДС "Спартак" в составе дворца 4 зала (38x17, 3x12x9), 2 универсальные площадки, спортивное ядро в составе футбольное поле 90x50, беговые дорожки 4 шт., сектор для метания, спортивный городок	ул. Вавилова, 40	1008	
			12800	
3.	Стадион	Проспект Юности 5Б	500	
4.	Футбольный стадион "Электроавтоматика", 2 ворота, беговая дорожка	ул. Заводская 42	200	
5.	МБУ ДО ДЮСШ «Кожаный мяч», 6 футбольных ворот, 5 турников, 2 брусьев, шведская стена, баскетбольное кольцо	Серова 420	800	
6.	Бассейн «Утёнок»	ул.50 Лет ВЛКСМ 146	1500	
7.	ФОК СГМУ в составе спортивный зал и бассейн	ул. Тухачевского, 2	1175	
8.	Бассейн Fresh Fitness «Наследие»	Ленина 244/2	1300	
9.	Бассейн "Юность"	Суворова, 9	600	
10.	Бассейн Fresh Fitness «Европарк»	Дзержинского 160 А	1450	
11.	Политехнический лицей зал 18x10		180	
12.	Ставропольский базовый медицинский колледж зал 18x10, площадки 30x20, 20x10	Ул. Серова	180	

13.	Региональный многопрофильный колледж, зал 24x12;20x10; 2x(15x10) площадки 20x10		788 200
14.	Кадетская школа	Васякина 127а	800
15.	Ставропольский кооперативный техникум экономики, коммерции и права зал 34x17; 18x9, площадки 60x30, 60x10		740 2400
16.	Ставропольский колледж связи им. В.А. Петрова зал 36x18, 12x9 площадки 30x20		648 600
17.	Ставропольское училище олимпийского резерва зал 12x9; 20x10 площадки 2x(50x30);2x(110x70) 90x60	Ул. Тухачевского 18	308 16100
18.	Профессиональный коммерческий лицей № 50 зал 12x9		108
19.	Школа олимпийского резерва, Футбольные ворота 6, 8 турников, 5 брусьев, беговые дорожки	Ул. Тухачевского 18	10000
20.	Ставропольский технологический колледж зал 36x18 площадки 30x20		648 600
21.	институт бизнеса и технологии "Бизнестранс" зал 12x9; 6x9, площадка 40x20		162 800
22.	Институт управления зал 12x9	Ул. Лермонтова, 189а	108
23.	Ставропольский строительный техникум зал 30x18; 10x6; 6x6 площадка 40x60		636 2400
24.	СИТиС зал 26x14; 12x6	Пр. Кулакова, 42	436
25.	Краснодарский филиал академии МВД зал 2(36x18) площадка 20x30 100x50, тир 2x25м	Пр. Кулакова, 41	1296 5600
26.	Ставропольский институт управления им. Казначеева зал 3x(15x6)		270
27.	Ставропольский институт им. Чурсина зал 36x18; 3(12x9)	Ул. Р. Люксембург, 59	972
28.	ГОУ ДОД ДЮСШ комплексная в составе школы 5 залов (38x18, 4x12x9 и бассейн на ремонте)	ул. Осетинская, 5	1116 375
29.	Президентский кадетский корпус зал 2x(36x18), 12x18, 23x5, 3x(31x6), бассейн 25x8,5, ледовая площадка с искусственным льдом 40 x30, с/ядро, площадки 24x14, 30x18	Ул. Ленина, 320	1998 8310
30.	МОУ ДОД ДЮСШ № 3 зал бокса, гимнастики	пр. К.Маркса, 15	525
31.	МОУ ДОД ДЮСШОР по гандболу 36x17	ул. Ленина, 293/2	612
32.			
33.	МОУ ДОД ДЮСШ по бильярдному спорту	пр. К.Маркса, 68	300
34.	МОУ ДОД ДЮСШОР Василия Скакуна 38x18, 6x24	ул. Вокзальная, 8	828
35.	ГОУ ДОД СКДЮСШОР по художественной гимнастике 38x18	ул. Советская, 12	684

36.	МОУ ДОД ДЮСШОР по гандболу 36x17	ул. Ленина, 293/2	612
37.	МАУЗ "Центр восстановительной медицины и реабилитации", теннисный корт (50 x 15) и спортзал 35 x 15	пр. Кулакова, 5	750 525
38.	МУП "СДКиС" аренда клубом "Дельфин" зал аэробики, тренажерный, степ-аэробики общая площадь -	ул. Ленина, 251	700
39.	МОУ СОШ № 42 зал - 18x10 площадка 2x(40x20), 30x18, 18x10	ул. Осетинская, 3	180 7700
40.	МОУ СОШ № 64 зал - 18x10 площадка 24x16, 18x10	ул. Орджоникидзе, 1	180
41.	СГАУ зал 36x18; 3x(18x9); 45x6 площадки комплекс «Колос» футбольные поля, баскетбольные, волейбольные площадки, трибуны на 4000 мест	пер. Зоотехнический	1400 14068
42.	СГУ зал 3x(36x18); 2x(12x6) площадка 40x20	Ул. Пушкина, 1	2088 800
43.	Сев-КавГТУ зал 36x18 площадка 2x(60x90), 20x30	Пр. Кулакова, 2	648 11400
44.	СГМА зал 42x20, 10x5; 24x12; 9x6	Ул. Мира	1232
45.	СГПИ		
46.	ИДНК зал 25x12	Пр. К. Маркса 76	300
47.	МОУ СОШ № 1 залы - 25x12, 16x6, площадка 24x16	ул. Мира 262	396 384
48.	МОУ СОШ № 2 залы - 25x12, 18x10, площадка 24x16	ул. Мира 282	480 384
49.	МОУ СОШ № 3 залы - 25x12, 12x10, площадка 60x40, 10x10	ул. Комсомольская, 64	370 2500
50.	МОУ СОШ № 4 залы - 25x12, 18x10, площадка 22x12, 10x15	ул. Голенева, 46	480 414
51.			
52.	МОУ лицей № 5 залы - 25x12, 9x6, 8x6, площадка 20x20, 24x16	ул. Дзержинского 137	402 784
53.	МОУ СОШ № 6 зал - 25x12, площадка 20x10, тир 25м	ул. Мира 365	300 200
54.	МОУ СОШ № 7 зал - 25x12, площадка 60x40, 60x40, тир 25м	пр. Кулакова, 23	300 4800
55.	МОУ лицей № 8 зал - 25x12, площадка 16x24, 16x24, 40x20, 100x4, 10x10, 10x10	пр. К.Маркса, 11	300 2168
56.	МОУ гимназия № 9 зал - 25x12, площадка 18x24, 10x10, 40x20,	ул. Гризодубовой, 9а	300

			1332
57.	МОУ гимназия № 10 зал - 18x10, площадка 18x10	ул. Пономарева, 1	180 180
58.	МОУ СОШ № 11 зал - 25x12, площадка 40x20, 90x60, 26x16	ул. Репина 146	300 6616
59.	МОУ гимназия № 12 зал - 25x12, площадка 2x(20x10); 6x100;10x10, 5x40, тир 25м	ул. Фрунзе, 12	300 1300
60.	МОУ СОШ № 13 зал - 25x12	ул. Серова, 451	300
61.	МОУ лицей № 14 зал - 25x12, 18x10, площадка 24x16, 45x30	ул. Морозова, 95	480 4050
62.	МОУ лицей № 15 зал - 25x12, 12x9 площадка 75x50; 10x10	50 лет ВЛКСМ, 4	408 3850
63.	МОУ лицей № 16 зал - 25x12, 6x9 площадка 24x16	ул. Мира 456	354 384
64.	МОУ гимназия № 17 зал - 25x12, площадка ядро - 3200, площадка – 600	ул. Шпаковская, 109	300 3800
65.	МОУ СОШ № 18 зал - 25x12, площадка ядро-3000, площадка – 384	пр. Ботанический 7	300 3384
66.	МОУ СОШ № 19 зал - 25x12, площадка 18x10	ул. Краснофлотская, 187	300
67.	МОУ СОШ № 20 зал - 25x12, 12x9, площадка 40x30, 2x24x16	ул. попова, 16а	408 3200
68.	МОУ СОШ № 21 зал - 25x12, 12x9, площадка 90x45, 30x18 тир 25	50 лет ВЛКСМ 19	408 10347
69.	МОУ СОШ № 22 зал - 25x12, 12x9, площадка 40x30, 20x20 тир 25	ул. Ворошилова 8	408 1600
70.	МОУ лицей № 23 зал - 25x12, 25x12 площадка 24x16, тир 25	50 лет ВЛКСМ 38	600 384
71.	МОУ СОШ № 24 зал - 25x12, 25x12 площадка 60x40, 30x20, 24x16, 20x10 тир 25	50 лет ВЛКСМ 48	600 3584
72.	МОУ гимназия № 25 зал - 25x12, 15x9 площадка 60x40. 20x10	пр. Зоотехнический 6	435 2600
73.	МОУ СОШ № 26 зал - 25x12, 12x9, 20x7 Площадка 80x50, 2x24x16, 40x20, 10x10	ул. Бруснева, 10	548 6070
74.	МОУ СОШ № 27 зал - 25x12, площадка 18x10; 24x16 тир 50м	пр. Фестивальный 17	300 564

75.	МОУ СОШ № 28 зал - 18x10, 8x6 площадка 24x14, 24x14	ул. Пригородная 70	228 672
76.	МОУ СОШ № 29 зал - 25x12, 25x12, 12x9 площадка 2x(40x20), 10x10 тир 50 м	50 лет ВЛКСМ 49	708 1700
77.	МОУ СОШ № 30 зал - 25x12, площадка 24x16, 2x(18x10)	ул Серова 272	300 744
78.	МОУ кадетская школа им. А.П. Ермолова зал - 25x12, 25x12, 12x9 площадка 2x(24x16); 20x10, 40x20, 40x7, 40x10	ул. Васякина 127а	708 2448
79.	МОУ СОШ № 32 зал - 18x10, 7x5, площадка 18x10, 24x16, 40x20	ул. Трунова 71	215 2964
80.	ГОУ СКОШ № 33 зал - 25x12	ул. Маяковского 16	300
81.	МОУ СОШ № 34 зал – 36x18, 12x9 площадка 24x16, 40x20, 20x10	ул. Макарова 1	756 1384
82.	МОУ СОШ № 35 зал - 2x(25x12); 2x(18x10) площадка 24x16, 40x20, 20x10, 10x10	50 лет ВЛКСМ 65	960 1484
83.	ГОУ СКОУ I иII видов зал - 25x12	пр. Октябрьской революции, 36	300
84.	МОУ СОШ № 37 зал - 25x12	пр. Юности 5	300
85.	МОУ СОШ № 38 зал 21x12м	ул. Шпаковская, 85	252
86.	МОУ СОШ № 39 зал 3x26x12,5, площадка 4482, 18x30, 9x22, 15x40, 14x14, 70x8, 5x100, 10x60	ул. Южный объезд, 55	975 7820
87.	МОУ СОШ № 41 зал - 18x10, площадка 24x16, 18x10, 20x40	ул. Бабушкина 41	180 1364
88.	Спортивная школа борьбы	Михайловское шоссе 7	500
89.	Школа современного танца "10 авеню"	Спартака 8	500
90.	Школа танцев "Аквармарин"	Ипатова 13а	600
91.	Школа акробатических прыжков им.В. Скакуна	Вокзальная 8	400
92.	Студия фитнеса и танца "Флай"		500
93.	Тренажерный зал "Богатырь"		500
94.	ANGIE	Серова 478 а	500
95.	Физкультурно-оздоровительный комплекс "РУСЬ"	50 лет ВЛКСМ 83"Б"	450
96.	Академия дзюдо "Иппон"	45 параллель 15а	300
97.	Физкультурно-оздоровительный центр "Виктория"		350
98.	Тренажерный зал "NRG"	Ворошилова 3/1	450

99.	Спортивный клуб "Адреналин"	Ворошилова 11	400
100	Спортивный клуб "Детант"	50 лет ВЛКСМ 53/1	500
101	Спортивный комплекс, бассейн 25х9, 2 игровых зала, 1 зал единоборств, скалодром(на территории военной части)	Серова 533	2500
102	Тир, Детский игровой стрелковый клуб	Мимоз 39	150
103	Колизей, Спортивный клуб	Серова 472/1	500
104	Smash, Теннисный центр	Достоевского 58	700
105	SUPER NOI	Чехова 120	500
106	Йога-клуб "Шанти"	50 лет ВЛКСМ 20/4	450
107	Теннис, тир, бильярд, теннисные столы. Бильярдные столы, мишени	Тухачевского 26/6	200
108	Зал бокса, Боксерские площадки, боксерские груши	Родосская 6	500
109	Парк победы конкурные поля 2х(90х70), 70х40, ледовая площадка 40х20, роллерная 30х20, пейнтбольный 60х100, пляжных видов 77х35	Шпаковская 111	10095
110	Комсомольское озеро 26х14, пляжных видов 2х(50х40), 4х(10х10)		4764
111	Профит спорт, фитнес клуб	Матросова 45 а	300
112	Физрук, Спортивный клуб	Тухачевского 26	760
113	Viro, Клуб настольного тенниса	Тухачевского 27	500
114	Априколь, Бильярдные столы, искусственное освещение, музыка	Серова 488 а	500
115	Тир, Мишени	Мимоз 39	300
116	100 пудов, Тренажёры, гантели, штанги	Серова 468 а	500
117	Баскетбольная площадка, 2 кольца	Серова 272	50
118	Футбольное поле, 2 ворот	Серова 272	100
119	Площадка, 3 брусья, турник	Серова 272	40
120	Футбольное поле, 2 ворот	Серова 279	100
121	Волейбольное поле, сетка	Серова 279	70
122	Футбольное поле, 2 ворот	Проспект Стасова 7	100
123	Баскетбольное кольцо	Проспект Стасова 7	20
124	Спортивный клуб "Перец"	Партизанская 2	250
125	Спортивный клуб "Profitbox"	Партизанская 2	250
126	StavFighters, зал, маты, боксерские груши	Мира 167	400
127	Теннисный корт/футбольное поле, сетка, 2 ворот, разметка	пр-д Черняховского 3	300
128	Стрелковый тир	пр-д Черняховского 3	150
129	Тренажерный зал	Пирогова 30а	400

130	Тренажерный зал "Мегалодон"	Пирогова 36 б	400
131	Теннис, тир, бильярд	Тухачевского 26/6	600
132	Велодорожка, 6 штук	Шпаковская 111	50
133	Велодорожка, 6 штук	Шпаковская 111	50
134	Парк победы 7 шведские стенки, 3 брусья, 4 турника, 6 антивандальных тренажеров	Шпаковская 111	100
135	Скалодром	Шпаковская 111	300
136	Картодром «Собрята»	Шпаковская 111	300
137	Конно-спортивный клуб	Шпаковская 111	400
138	Парк победы, 7 шведские стенки, 3 брусья, 4 турника, 6 антивандальных тренажеров	Шпаковская 111	100
139	Спортивно-Оздоровительный клуб «ФАНАТ»	2-й Юго-западный проезд 2г	450
140	Тренажерный зал «Союз»	Мира 212	350
141	Спорткомплекс "Сигнал"	2-й Юго-западный проезд 2	700
142	Спортивный зал	Каховского, 9а	300
143	Профит спорт, коврики для фитнеса, шары, зеркала	Матросова 45 а	500
144	EzFitness, Фитнес клуб	Ленина 127 этаж 2	800
145	Паркур OffBeats	Спартака 8	300
146	Спортивный зал единоборств	Гризодубовой 9а	500
147	Бильярдный клуб "Шаровня"	45 параллель 5/3	500
148	Бильярд-клуб, 10 бильярдных столов	Пирогова 35	200
149	Бильярд-клуб	Пирогова 35	360
150	Импульс, Спортивный клуб	Родосская 5	500
151	Зал бокса	Родосская 6	250
152	Олимп, Спортивный клуб	45 параллель 73	500
153	Пейнтбольный клуб "Южный фронт"	Шпаковская 111	500
154	Центр адаптивной физической культуры и спорта	Доваторцев 13а	200
155	Велосипедный парк, рампы	Тухачевского 27/6	50
156	Ледовый каток	Шпаковская 111	500
157	Виктория, Ледовый каток	Серова 535 а	1000
158	Спортивная площадка, 2 кольца, 2-е ворот, 2 столба, 1 лесенка, 2-е брусьев, 1 шведская стенка	Васякина 192	300
159	Спортивная площадка, Футбольное поле, 2 турников, 3 брусьев, 3 шведской стенки, лестница	Андреевская 6	250
160	Спортивная площадка, 2 шведские стенки, 5 турников	Васякина 190	150
161	Спортивная площадка, 7 антивандальных тренажеров, футбольное поле, 2 брусьев, турник, шведская	Ботанический 4	650

	стенка		
162	Спортивная площадка, Брусья, 2 турника	Ботанический 16	200
163	Спортивная площадка, 3 турника	Ботанический 12	100
164	Спортивная площадка, 2 турника, 2 лестницы	Кулакова-Ленина	150
165	Спортивная площадка, 2 турника, шведская стенка, футбольное поле. 2 баскетбольных кольца	Рогожникова 2	600
166	Спортивная площадка, брусья, 2 лестницы, шведская стенка, 2 турника, баскетбольное кольцо	Тухачевского 26	410
167	Спортивная площадка, 3 антивандальных тренажера, лестница, шведская стенка, брусья, футбольное поле	Тухачевского 28/9	250
168	Спортивная площадка, Турник, брусья	Серова 279	10
169	Спортивная площадка, футбольное поле	Тухачевского 26/5	200
170	Спортивная площадка, 7 турников, 9 лестниц, 2 брусьев, 2 баскетбольных кольца, футбольное поле	Тухачевского 22/2	650
171	Спортивная площадка, тренажерная площадка, 2 турника, 2 лестницы, брусья, баскетбольный щит	Тухачевского 20/5	300
172	Спортивная площадка, тренажерная площадка, турник, 2 лестницы, брусья, футбольное поле, шведская стенка	Тухачевского 22/5	350
173	Спортивная площадка, шведская лестница	Тухачевского 20/7	100
174	Спортивная площадка, футбольное поле, 2 баскетбольных кольца, 7 антивандальных тренажеров, тренажерная площадка	Тухачевского 20/5	250
175	Спортивная площадка, турник, брусья	Рогожникова 60	100
176	Спортивная площадка, баскетбольное кольцо, 3 турника, 2 брусьев	Шпаковская 74/2	150
177	Спортивная площадка, 3 турника	Фестивальный 1/2	100
178	Спортивная площадка, футбольное поле	Фестивальный 1/1	150
179	Спортивная площадка, шведская лестница, 2 турника, баскетбольное кольцо, футбольное поле	Доваторцев 46/3	200
180	Спортивная площадка, футбольное поле, баскетбольная площадка, 7 турников, брусья, шведская стенка	Фестивальный 17	300
181	Спортивная площадка, футбольное поле, 2 баскетбольных кольца, 2 турника, брусья, лестница	Космонавтов 8	150
182	Спортивная площадка, 1 - брусья, 1 - шведская стенка, 1- турник, 2 - кольца, 2-е - ворот	Васякина 194	200
183	Спортивная площадка, 3 турника, 3 шведские стенки	Васякина 194	150
184	Спортивная площадка, 1 шведская стенка, 2 турника	Васякина 127	100
185	Спортивная площадка, 3 турника, одни брусья, одна шведская стенка	Шеболдаева 11	150
186	Спортивная площадка, 4 шведские стенки, 4 турника, одна лесенка, 1 брусья	Васильева 8	200
187	Спортивная площадка, 4 шведские стенки, 3 турника	Васильева 10	150
188	Спортивная площадка, 2 ворота	Васякина 125	100
189	Спортивная площадка, 2 шведские стенки, 2 турник, 2 лесенки	Шеболдаева 9	150

190	Спортивная площадка, 2 турника, 1 шведская стенка	Шеболдаева 7	100
191	Спортивная площадка, 18 турников, 16 шведских стенок	Проспект Юности 24/2	350
192	Спортивная площадка, 2 кольца, 2 ворота, 2 столба	Проспект Юности 24/2	200
193	Спортивная площадка, 2 шведские стенки, 1 лесенка, 1 турник	Проспект Юности 26/2	150
194	Спортивная площадка, 1 лесенка, 1 турник	Проспект Юности 22/2	100
195	Спортивная площадка, 1 турник	Проспект Юности 26	100
196	Спортивная площадка, 4 шведские стенки, 4 турника, 2 лесенки	Проспект Юности 30	250
197	Спортивная площадка, 7 шведских стенок, 6 турников, 1 брусья	Проспект Юности 32	300
198	Спортивная площадка, 2 ворота, 2 кольца	Проспект Юности 28/2	250
199	Спортивная площадка, 3 шведские стенки, 1 лесенка, 1 кольцо	Васильева 49	150
200	Спортивная площадка, 1 брусья, 2 лесенка, 1 шведская стенка, 1 кольцо	Проспект Юности 36	250
201	Спортивная площадка, 1 шведская стенка	Проспект Юности 38	100
202	Спортивная площадка, 1 кольцо, 1 лесенка, 2 турника, 1 шведская стенка	Проспект Юности 40	200
203	Спортивная площадка, 2 лесенки, 2 шведские стенки, 2 турника	Васякина 125	250
204	Спортивная площадка, 2 футбольных ворот, 1 баскетбольное кольцо, 1 лесенка, 2 брусья, 2 шведские стенки, 1 турник	ул. Дзержинского, 174	924
205	Спортивная площадка, 2 ворота, 2 кольца, 1 столб, 2 шведские стенки	ул. Короленко, 27	800
206	Баскетбольная площадка, 2 кольца, 1 турник, 1 брусья, 1 шведская стенка	Кулакова 19	250
207	Спортивная площадка, 3 турника, 1 брусья, 1 шведская стенка	Васильева 7	200
208	Спортивная площадка, 1 брусья	Васильева 11	70
209	Спортивная площадка, 2 турника, 2 шведские стенки	Васильева 19	150
210	Спортивная площадка, 1 турник	Васильева 21	70
211	Спортивная площадка, 1 кольцо, 1 шведская стенка, 1 турник	Васильева 17	100
212	Спортивная площадка, 2 турника, 1 брусья	Проспект Юности 10	150
213	Спортивная площадка, 2 турника	Проспект Юности 12	100
214	Спортивная площадка, 2 кольца, 1 лесенка	Проспект Юности 14	150
215	Спортивная площадка, 2 кольца, 2 турника, 1 шведская стенка, 1 брусья	Проспект Юности 4	200
216	Спортивная площадка, 1 шведская стенка	Проспект Юности 20	70
217	Спортивная площадка, 4 турника, 1 брусья, 1 шведская стенка	Кулакова 27/2	250
218	Спортивная площадка, 2 турника, 1 шведская стенка	Васильева 31	100
219	Спортивная площадка, 2 ворота, 2 кольца, 2 столба	Васильева 31	250
220	Спортивная площадка, 2 турника, 3 шведские стенки, 1 брусья	Проспект Юности 18	300

221	Спортивная площадка,1 кольцо, 1 турник, 1 шведская стенка	Васильева 29	250
222	Спортивная площадка,2 лесенки, 1 полоса препятствий	Васякина 47	100
223	Спортивная площадка,3 шведские стенки, 4 турника, 1 лесенка, 1 брусья	Кулакова 29	400
224	Спортивная площадка,2 ворот	Кулакова 29	250
225	Спортивная площадка,2 ворот, 2 кольца	Бруснева 2/3	250
226	Спортивная площадка,6 турников, 4 шведские стенки, 1 брусья	Бруснева 2/3	300
227	Спортивная площадка,1 шведская стенка, 2 турника, беговая дорожка	Кулакова 29/3А	250
228	Спортивная площадка, 2 ворот, 2 кольца, 2 столба	Кулакова 29/3А	250
229	Спортивная площадка,3 лесенки, 2 шведские стенки, 7 турников, 1 брусья	Кулакова 29/3А	400
230	Спортивная площадка,1 полоса препятствий	Бруснева 4/1	100
231	Спортивная площадка,2 шведские стенки	Бруснева 6/1	100
232	Спортивная площадка,3 лесенки, 1 шведская стенка	Бруснева 4	150
233	Спортивная площадка,2 шведские стенки, 2 турника	Бруснева 8/1	200
234	Спортивная площадка,2 шведские стенки, 4 турника	Бруснева 16	250
235	Спортивная площадка,1 брусья, 2 турника, 1 шведская стенка	Проспект Юности 15	150
236	Спортивная площадка, 2 кольца, 2 столба	Проспект Юности 15	250
237	Спортивная площадка,2 ворот	Проспект Юности 15	250
238	Спортивная площадка,1 лесенка, 1 турник	Проспект Юности 13	100
239	Спортивная площадка,3 лесенки, 13 турников, 1 брусья, 2 лесенки, 7 шведских стенок	Проспект Юности 11	500
240	Спортивная площадка,2 кольца, 2 столба	Проспект Юности 11	250
241	Спортивная площадка,2 брусьев, 2 турника	Проспект Юности 7К2	200
242	Спортивная площадка,8 турников, 3 шведские стенки	Проспект Юности 5Б	300
243	Спортивная площадка,2 кольца	Бруснева 11	250
244	Спортивная площадка, 1 турник	Бруснева 11	100
245	Спортивная площадка, 2 кольца, 2 ворот	Пер. Буинакского 2 з	500
246	Спортивная площадка, 4 шведские стенки, 2 шеста, 2 каната, 1 лесенка	Пер. Буинакского 2 з	500
247	Спортивная площадка, 1 брусья, 2 турника, 2 шведские стенки	Бруснева 13	300
248	Спортивная площадка, 1 лесенка	Бруснева 17	50
249	Спортивная площадка, 5 шведских стенок, 4 турника, 1 лесенка, 1 полоса препятствий	Бруснева 15	300
250	Спортивная площадка, 2 ворот, 2 кольца, 2 столба	Бруснева 15	550
251	Спортивная площадка, 2 шведских стенки, 1 лесенка, 2 турника	Бруснева 15/1	200
252	Спортивная площадка, 2 кольца, 2 столба	Бруснева 15/1	250

253	Спортивная площадка, 5 антивандальных тренажеров, 1 турник	пер. Буйнакского 6	150
254	Спортивная площадка, 2 ворот	пер. Буйнакского 8	400
255	Спортивная площадка, 3 турника, 1 шведская стенка, 1 лесенка, 2 брусьев	пер. Буйнакского 8	250
256	Спортивная площадка, 1 турник, 1 шведская стенка	Макарова 26Б	100
257	Спортивная площадка, 2 ворот, 2 шведских стенки, 1 лесенка, 1 полоса препятствий	пер. Буйнакского 10	500
258	Спортивная площадка, 1 сетка, 1 шест	пер. Буйнакского 10	100
259	Спортивная площадка, 2 кольца, 2 ворот, 7 шведских стенок, 6 турников, 1 брусья, 1 подвесная лесенка, 1 кольцо, 1 лесенка	Кулакова 71	1000
260	Спортивная площадка, 3 шведских стенки, 2 турника, канат, 1 подвесная лесенка, шест, сетка, кольцо	Кулакова 61/3	300
261	Спортивная площадка, 1 шведская стенка, 1 подвесная лесенка, канат, гимнастические кольца	Кулакова 61/3	250
262	Спортивная площадка, 1 турник, 1 шведская стенка	Октябрьская 192Б ЛИТ А	100
263	Спортивная площадка, 2 кольца, 1 турник, 1 шведская стенка, 1 лесенка	Октябрьская 190/1	300
264	Спортивная площадка, 1 лесенка, 1 шведская стенка, кольцо	Любимая 20	150
265	Спортивная площадка, 1 брусья, 1 шведская стенка	Октябрьская 186/2	100
266	Спортивная площадка, 2 кольца, 5 антивандальных тренажера, 10 турников, 3 шведские стенки	Октябрьская 186/2	800
267	Спортивная площадка, 4 шведских стенки, 6 турников, 2 лесенки, 5 антивандальных тренажера, лавка для пресса	Октябрьская 186/3	500
268	Спортивная площадка, 6 шведских стенки, 1 брусья, 4 турника, 2 лесенки	Октябрьская 186/1	150
269	Спортивная площадка, 6 антивандальных тренажеров, 2 ворот, 2 кольца	Кулакова 49	650
270	Спортивная площадка, 5 турников, 2 шведские стенки, 1 брусья	Кулакова 47/1	150
271	Спортивная площадка, 1 шведская стенка, 1 лесенка	Кулакова 51	50
272	Спортивная площадка, 2 шведских стенки, 3 турника	Кулакова 49	100
273	Спортивная площадка, 2 шведских стенки, 3 турника	Кулакова 47/5	100
274	Спортивная площадка, 2 брусьев, 3 антивандальных тренажера	Кулакова 47/4	100
275	Спортивная площадка, 1 шведская стенка, 2 турника	Кулакова 49/5	100
276	Спортивная площадка, 2 шведских стенки, 2 лесенки, 4 турника	Кулакова 47/3	150
277	Спортивная площадка, 2 турника, 1 шведская стенка, 1 брусья, 3 антивандальных тренажера	Кулакова 49/4	200
278	Спортивная площадка, 5 брусьев, 1 шведская стенка, 2 турника	Кулакова 47/6	150
279	Спортивная площадка, 1 лесенка, 1 шведская стенка, кольцо	Кулакова 49/1	150
280	Спортивная площадка, 1 шведская стенка, 1 лесенка, 2 турника	Макарова 16	100
281	Волейбольная площадка, 2 столба	Макарова 16	500
282	Спортивная площадка, 2 ворот, 4 кольца, 5 антивандальных тренажера	Макарова 16	600

283	Спортивная площадка, 2 турника, 1 шведская стенка, 2 ворот	Октябрьская 229/1	500
284	Спортивная площадка, 1 шведская стенка, 1 турник	Лесная 157/1	50
285	Спортивная площадка, 6 антивандальных тренажеров, 2 турника, 3 брусьев	Октябрьская 229	150
286	Спортивная площадка, 1 лесенка	Лесная 159	5
287	Спортивная площадка, 2 шведских стенки, 2 лесенки, 2 брусьев, 3 антивандальных тренажера	Лесная 153	150
288	Спортивная площадка, 2 турника, 2 антивандальных тренажера, 1 шведская стенка	Лесная 153/1	100
289	Спортивная площадка, 4 брусьев, 2 шведских стенки, 4 турника	Комсомольский пруд	100
290	Спортивная площадка, 4 ворот	Комсомольский пруд	850
291	Спортивная площадка, 1 шведская стенка, 1 лесенка	Комсомольский пруд	10
292	Спортивная площадка, 12 турников, 1 шведская стенка, 1 лавка для пресса	Комсомольский пруд	100
293	Спортивная площадка, 2 столба, 2 кольца	Комсомольский пруд	500
294	Спортивная площадка, 2 турника, груша, 1 лесенка, 1 шведская стенка, 2 лавки для пресса, 2 брусьев	Комсомольский пруд	10
295	Спортивная площадка, 1 шведская стенка, 1 лесенка	Комсомольский пруд	50
296	Спортивная площадка, 6 антивандальных тренажеров	Комсомольский пруд	150
297	Спортивная площадка, 2 брусьев, 1 лесенка, 1 шведская стенка, 8 турников	Комсомольский пруд	300
298	Спортивная площадка, 8 турников, 3 шведские стенки	Комсомольский пруд	250
299	Спортивная площадка, 7 турников, 7 шведских стенок, 1 брусья	Комсомольский пруд	400
300	Спортивная площадка, 2 брусья, 2 турника, 4 шведских стенки, 1 столб	Кавалерийская 32Б	300
301	Спортивная площадка, 2 кольца	Кавалерийская 32Б	
302	Спортивная площадка, 3 турника, 1 шведская стенка, 1 брусья	Пригородная 215/1	250
303	Спортивная площадка, 2 турника, 3 шведские стенки, 1 брусья	Пригородная 215/2	200
304	Спортивная площадка, 1 турник, 1 брусья	Пригородная 213/3	50
305	Спортивная площадка, 1 шведская стенка, 1 брусья	Пригородная 211/2	50
306	Спортивная площадка, 2 кольца, 2-е ворот, 2 столба, 1 лесенка, 2-е брусьев, 1 шведская стенка	Васякина 192	400
307	Спортивная площадка, 2 шведские стенки, 5 турников	Васякина 190	250
308	Спортивная площадка, 1 - брусья, 1 - шведская стенка, 1- турник, 2 - кольца, 2-е - ворот	Васякина 194	300
309	Спортивная площадка, 3 турника, 3 шведские стенки	Васякина 194	150
310	Спортивная площадка, 1 шведская стенка, 2 турника	Васякина 127	100
311	Спортивная площадка, 3 турника, одни брусья, одна шведская стенка	Шеболдаева 11	150
312	Спортивная площадка, 4 шведские стенки, 4 турника, одна лесенка, 1 брусья	Васильева 8	250
313	Спортивная площадка, 4 шведские стенки, 3 турника	Васильева 10	200

314	Спортивная площадка, 2 ворота	Васякина 125	250
315	Спортивная площадка, 2 шведские стенки, 2 турник, 2 лесенки	Шеболдаева 9	200
316	Спортивная площадка, 2 турника, 1 шведская стенка	Шеболдаева 7	100
317	Спортивная площадка, 1 шведская стенка	Васильева 45	50
318	Спортивная площадка, 18 турников, 16 шведских стенок	Проспект Юности 24/2	400
319	Спортивная площадка, 2 кольца, 2 ворота, 2 столба	Проспект Юности 24/2	300
320	Спортивная площадка, 2 шведские стенки, 1 лесенка, 1 турник	Проспект Юности 26/2	150
321	Спортивная площадка, 1 лесенка, 1 турник	Проспект Юности 22/2	100
322	Спортивная площадка, 1 турник	Проспект Юности 26	50
323	Спортивная площадка, 4 шведские стенки, 4 турника, 2 лесенки	Проспект Юности 30	250
324	Спортивная площадка, 7 шведских стенок, 6 турников, 1 брусья	Проспект Юности 32	350
325	Спортивная площадка, 2 ворота, 2 кольца	Проспект Юности 28/2	250
326	Спортивная площадка, 3 шведские стенки, 1 лесенка, 1 кольцо	Васильева 49	150
327	Спортивная площадка, 1 брусья, 2 лесенка, 1 шведская стенка, 1 кольцо	Проспект Юности 36	200
328	Спортивная площадка, 1 шведская стенка	Проспект Юности 38	50
329	Спортивная площадка, 1 кольцо, 1 лесенка, 2 турника, 1 шведская стенка	Проспект Юности 40	250
330	Спортивная площадка, 2 лесенки, 2 шведские стенки, 2 турника	Васякина 125	150
331	Спортивная площадка, 1 кольцо, 1 лесенка, 2 брусья, 2 шведские стенки, 1 турник	Шеболдаева 4	250
332	Спортивная площадка, 2 ворота, 2 кольца, 1 столб, 2 шведские стенки	Шеболдаева 4	400
333	Спортивная площадка, 2 кольца, 1 турник, 1 брусья, 1 шведская стенка	Кулакова 19	250
334	Спортивная площадка, 3 турника, 1 брусья, 1 шведская стенка	Васильева 7	150
335	Спортивная площадка, 1 брусья	Васильева 11	50
336	Спортивная площадка, 2 турника, 2 шведские стенки	Васильева 19	100
337	Спортивная площадка, 1 турник	Васильева 21	50
338	Спортивная площадка, 1 кольцо, 1 шведская стенка, 1 турник	Васильева 17	150
339	Спортивная площадка, 2 турника, 1 брусья	Проспект Юности 10	100
340	Спортивная площадка, 2 турника	Проспект Юности 12	100
341	Спортивная площадка, 2 кольца, 1 лесенка	Проспект Юности 14	150
342	Спортивная площадка, 2 кольца, 2 турника, 1 шведская стенка, 1 брусья	Проспект Юности 4	200
343	Спортивная площадка, 1 шведская стенка	Проспект Юности 20	50
344	Спортивная площадка, 4 турника, 1 брусья, 1 шведская стенка	Кулакова 27/2	150
345	Спортивная площадка, 2 турника, 1 шведская стенка	Васильева 31	100

346	Спортивная площадка, 2 ворота, 2 кольца, 2 столба	Васильева 31	250
347	Спортивная площадка, 2 турника, 3 шведские стенки, 1 брусья	Проспект Юности 18	150
348	Спортивная площадка, 1 кольцо, 1 турник, 1 шведская стенка	Васильева 29	150
349	Спортивная площадка, Футбольное поле, 2 баскетбольных колец	Биологическая 14	350
350	Спортивная площадка, 3 лестницы, 2 брусьев	Биологическая 10	150
351	Спортивная площадка, 3 турника	Биологическая 8	100
352	Спортивная площадка, 2 шведских стены, лестница, баскетбольное кольцо	Биологическая 10/1	150
353	Спортивная площадка, 8 турников, 2 брусьев, лестница, 8 антивандалных тренажеров, баскетбольная площадка	Надежденская 3/2	350
354	Спортивная площадка, 1 брусья, 4 турника, шведская стенка	Серова 472/1	150
355	Спортивная площадка, 2 кольца, 2-е ворот, 2 столба, 1 лесенка, 2-е брусьев, 1 шведская стенка	Васякина 192	200
356	Спортивная площадка, 2 шведские стенки, 5 турников	Васякина 190	150
357	Спортивная площадка, 1 - брусья, 1 - шведская стенка, 1- турник, 2 - кольца, 2-е - ворот	Васякина 194	200
358	Спортивная площадка, 3 турника , 3 шведские стенки	Васякина 194	200
359	Спортивная площадка, 1 шведская стенка, 2 турника	Васякина 127	100
360	Спортивная площадка, 3 турника, одни брусья, одна шведская стенка	Шеболдаева 11	150
361	Спортивная площадка, 4 шведские стенки, 4 турника, одна лесенка, 1 брусья	Васильева 8	250
362	Спортивная площадка, 4 шведские стенки, 3 турника	Васильева 10	200
363	Спортивная площадка, 2 ворота	Васякина 125	150
364	Спортивная площадка, 2 шведские стенки, 2 турник, 2 лесенки	Шаболдаева 9	200
365	Спортивная площадка, 2 турника, 1 шведская стенка	Шаболдаева 7	100
366	Спортивная площадка, 1 шведская стенка	Васильева 45	50
367	Спортивная площадка, 18 турников, 16 шведских стенок	Проспект Юности 24/2	350
368	Спортивная площадка, 2 кольца, 2 ворота, 2 столба	Проспект Юности 24/2	200
369	Спортивная площадка, 2 шведские стенки, 1 лесенка, 1 турник	Проспект Юности 26/2	150
370	Спортивная площадка, 1 лесенка, 1 турник	Проспект Юности 22/2	100
371	Спортивная площадка, 1 турник	Проспект Юности 26	100
372	Спортивная площадка, 4 шведские стенки, 4 турника, 2 лесенки	Проспект Юности 30	300
373	Спортивная площадка, 7 шведских стенок, 6 турников, 1 брусья	Проспект Юности 32	350
374	Спортивная площадка, 2 ворота, 2 кольца	Проспект Юности 28/2	200
375	Спортивная площадка, 3 шведские стенки, 1 лесенка, 1 кольцо	Васильева 49	200
376	Спортивная площадка, 1 брусья, 2 лесенка, 1 шведская стенка, 1 кольцо	Проспект Юности 36	250

377	Спортивная площадка, 1 шведская стенка	Проспект Юности 38	50
378	Спортивная площадка, 1 кольцо, 1 лесенка, 2 турника, 1 шведская стенка	Проспект Юности 40	200
379	Спортивная площадка, 2 лесенки, 2 шведские стенки, 2 турника	Васякина 125	150
380	Спортивная площадка, 1 кольцо, 1 лесенка, 2 брусья, 2 шведские стенки, 1 турник	Шаболдаева 4	250
381	Спортивная площадка, 2 ворота, 2 кольца, 1 столб, 2 шведские стенки	Шаболдаева 4	350
382	Спортивная площадка, баскетбольная площадка, 2 кольца, 1 турник, 1 брусья, 1 шведская стенка	Кулакова 19	200
383	Спортивная площадка, 3 турника, 1 брусья, 1 шведская стенка	Васильева 7	150
384	Спортивная площадка, 1 брусья	Васильева 11	50
385	Спортивная площадка, 2 турника, 2 шведские стенки	Васильева 19	100
386	Спортивная площадка, 1 турник	Васильева 21	50
387	Спортивная площадка, 1 кольцо, 1 шведская стенка, 1 турник	Васильева 17	150
388	Спортивная площадка, 2 турника, 1 брусья	Проспект Юности 10	100
389	Спортивная площадка, 2 турника	Проспект Юности 12	100
390	Спортивная площадка, 2 кольца, 1 лесенка	Проспект Юности 14	200
391	Спортивная площадка, 2 кольца, 2 турника, 1 шведская стенка, 1 брусья	Проспект Юности 4	250
392	Спортивная площадка, 1 шведская стенка	Проспект Юности 20	50
393	Спортивная площадка, 4 турника, 1 брусья, 1 шведская стенка	Кулакова 27/2	150
394	Спортивная площадка, 2 турника, 1 шведская стенка	Васильева 31	100
395	Спортивная площадка, 2 ворота, 2 кольца, 2 столба	Васильева 31	250
396	Спортивная площадка, 2 турника, 3 шведские стенки, 1 брусья	Проспект Юности 18	200
397	Спортивная площадка, 1 кольцо, 1 турник, 1 шведская стенка	Васильева 29	150
398	Спортивная площадка, 2 лесенки, 1 полоса препятствий	Васякина 47	200
399	Спортивная площадка, 3 шведские стенки, 4 турника, 1 лесенка, 1 брусья	Кулакова 29	250
400	Спортивная площадка, 2 ворот	Кулакова 29	200
401	Спортивная площадка, 2 ворот, 2 кольца	Бруснева 2/3	400
402	Спортивная площадка, 1 шведская стенка, 2 турника, беговая дорожка	Бруснева 2/3	100
403	Спортивная площадка, 2 ворот, 2 кольца, 2 столба	Кулакова 29/3А	300
404	Спортивная площадка, 2 ворот, 2 кольца, 2 столба	Кулакова 29/3А	350
405	Спортивная площадка, 3 лесенки, 2 шведские стенки, 7 турников, 1 брусья	Кулакова 29/3А	300
406	Спортивная площадка, 1 полоса препятствий	Бруснева 4/1	50
407	Спортивная площадка, 2 шведские стенки	Бруснева 6/1	50
408	Спортивная площадка, 3 лесенки, 1 шведская стенка	Бруснева 4	100

409	Спортивная площадка, 2 шведские стенки, 2 турника	Бруснева 8/1	150
410	Спортивная площадка, 2 шведские стенки, 4 турника	Бруснева 16	200
411	Спортивная площадка, 1 брусья, 2 турника, 1 шведская стенка	Проспект Юности 15	100
412	Спортивная площадка, 2 кольца, 2 столба	Проспект Юности 15	150
413	Спортивная площадка, 2 ворот	Проспект Юности 15	160
414	Спортивная площадка, 1 лесенка, 1 турник	Проспект Юности 13	50
415	Спортивная площадка, 3 лесенки, 13 турников, 1 брусья, 2 лесенки, 7 шведских стенок	Проспект Юности 11	250
416	Спортивная площадка, 2 кольца, 2 столба	Проспект Юности 11	150
417	Спортивная площадка, 2 брусьев, 2 турника	Проспект Юности 7К2	100
418	Спортивная площадка, 8 турников, 3 шведские стенки	Проспект Юности 5Б	250
419	Спортивная площадка, 2 кольца	Бруснева 11	100
420	Спортивная площадка, 1 турник	Бруснева 11	50
421	Спортивная площадка, 2 кольца, 2 ворот	Пер. Буйнакского 2 з	200
422	Спортивная площадка, 4 шведские стенки, 2 шеста, 2 каната, 1 лесенка	Пер. Буйнакского 2 з	150
423	Спортивная площадка, 1 брусья, 2 турника, 2 шведские стенки	Бруснева 13	100
424	Спортивная площадка, 1 лесенка	Бруснева 17	10
425	Спортивная площадка, 5 шведских стенок, 4 турника, 1 лесенка, 1 полоса препятствий	Бруснева 15	150
426	Спортивная площадка, 2 теннисные сетки	2-й Юго-западный проезд 2г	350
427	Спортивная площадка, 2 турника, 1 лесенка	2-й Юго-западный проезд 66/1	50
428	Спортивная площадка, 1 кольцо, 1 ворота, 1 лесенка	2-й Юго-западный проезд 66/2	200
429	Спортивная площадка, 2 турника, 1 лесенка	2-й Юго-западный проезд 2г	50
430	Спортивная площадка, 5 антивандальных тренажера, 3 турника, 1 лесенка	Доваторцев 25	350
431	Спортивная площадка, 3 брусья, 1 антивандальный тренажер, 2 лесенки, 1 турник	Доваторцев 21	200
432	Спортивная площадка, 2 кольца, 2 ворот	Доваторцев 25	350
433	Спортивная площадка, 2 турника, 1 брусья, 1 лесенка	Доваторцев 84/1	50
434	Спортивная площадка, 7 антивандальных тренажеров	Доваторцев 84/2	70
435	Спортивная площадка, 1 турник, 1 лесенка	Южный обход 55/11	50
436	Спортивная площадка, 4 кольца, 4 лесенки, 2 стола для настольного тенниса	Южный обход 55/12	150
437	Спортивная площадка, 1 брусья, 1 лесенка, 2 турника	Южный обход 55/3	50
438	Спортивная площадка, 8 кольца, 10 лесенки, 4 стола для настольного тенниса, 2 турника, 2 брусья, 1 штанга	Южный обход 55/5	350
439	Спортивная площадка, 1 брусья, 1 турник, 2 кольца, 1 лесенка	Южный обход 55/10	200

440	Спортивная площадка, 3 кольца, 1 брусья, 4 лесенки	Южный обход 55/12	150
441	Спортивная площадка, 1 брусья, 1 турник, 1 лесенка	45 параллель 45/1	100
442	Спортивная площадка, 2 кольца, 2 ворот	45 параллель 45/1	150
443	Спортивная площадка, 2 лесенки, 1 турник, 1 брусья	50 лет ВЛКСМ 24/1	50
444	Спортивная площадка, 1 лесенка, 1 турник, 1 кольцо	50 лет ВЛКСМ 24/3	100
445	Спортивная площадка, 4 кольца, 2 ворот	50 лет ВЛКСМ 59/1	300
446	Спортивная площадка, 2 кольца	50 лет ВЛКСМ 3/5	100
447	Спортивная площадка, 2 кольца, 2 ворот	50 лет ВЛКСМ 35/4	300
448	Спортивная площадка, 2 брусья, 1 лесенка, 1 турник	50 лет ВЛКСМ 41/2	150
449	Спортивная площадка, 2 лесенки, 2 антивандальных тренажера	50 лет ВЛКСМ 52/1	100
450	Спортивная площадка, 1 брусья, 3 турника	50 лет ВЛКСМ 60	70
451	Спортивная площадка, 3 турника, 2 лесенки	50 лет ВЛКСМ 87	70
452	Спортивная площадка, 3 турника, 1 лесенка, 2 ворот	50 лет ВЛКСМ 97	150
453	Спортивная площадка, 1 брусья	50 лет ВЛКСМ $\frac{3}{4}$	10
454	Спортивная площадка, 1 турник, 1 лесенка	50 лет ВЛКСМ 7/5	50
455	Спортивная площадка, 1 лесенка, 2 брусья	50 лет ВЛКСМ 9	10
456	Спортивная площадка, 2 ворот	50 лет ВЛКСМ 16/2	150
457	Спортивная площадка, 2 кольца, 2 ворот	50 лет ВЛКСМ 23/2	200
458	Спортивная площадка, 6 антивандальных тренажеров	50 лет ВЛКСМ 32/4	70
459	Спортивная площадка, 2 лесенки	50 лет ВЛКСМ 35/4	10
460	Спортивная площадка, 1 турник, 1 лесенка	50 лет ВЛКСМ 39/2	30
461	Спортивная площадка, 1 лесенка	50 лет ВЛКСМ 40/3	10
462	Спортивная площадка, 2 ворот, 2 кольца	50 лет ВЛКСМ 41/2	200
463	Спортивная площадка, 3 антивандальных тренажера, 2 брусья, 1 лесенка	50 лет ВЛКСМ 41/2	180
464	Спортивная площадка, 3 турника, 2 лесенки, 1 брусья	50 лет ВЛКСМ 44/2	110
465	Спортивная площадка, 2 брусья, 2 лесенки, 1 турник	50 лет ВЛКСМ 52/1	100
466	Спортивная площадка, 3 турника	50 лет ВЛКСМ 52/3	50
467	Двор, 2 лесенки, 1 турник	50 лет ВЛКСМ 53/6	100
468	Спортивная площадка, 1 лесенка, 1 турник	50 лет ВЛКСМ 60	50
469	Спортивная площадка, 2 кольца, 2 ворот	50 лет ВЛКСМ 87	150
470	Спортивная площадка, 4 турника, 2 лесенки	50 лет ВЛКСМ 97	100
471	Спортивная площадка, 2 кольца, 2 ворот	Ворошилова 13	150

472	Спортивная площадка, 1 кольцо, 2 лесенки	Ворошилова 3/1	10
473	Спортивная площадка, 2 лесенки, 1 брусья, 2 волейбольных столба	Ворошилова 4/1	100
474	Спортивная площадка, 2 брусья, 1 шведская стенка, 1 лесенка, 1 турник	Ворошилова 9	50
475	Спортивная площадка, 2 кольца, 2 ворот	Ворошилова 10/4	150
476	Спортивная площадка, 1 турник, 2 лесенки	Ворошилова 11/2	50
477	Спортивная площадка, 2 кольца, 2 ворот	Ворошилова 11	150
478	Спортивная площадка, 1 лесенка, 1 турник-	Ворошилова 11/2	50
479	Спортивная площадка, 2 кольца, 2 ворот	Ворошилова 11	150
480	Спортивная площадка, 2 кольца, 2 ворот	Ворошилова 11/3	150
481	Спортивная площадка, 2 брусья, 1 лесенка	Ворошилова 12/1	50
482	Спортивная площадка, 2 кольца, 2 ворот	Ворошилова 13	150
483	Спортивная площадка, 2 кольца, 2 ворот, 1 лесенка	Ворошилова 25	160
484	Спортивная площадка, 3 лесенки, 1 турник	Ворошилова 4/2	70
485	Спортивная площадка, 2 кольца, 2 ворот	Ворошилова 12/1	150
486	Спортивная площадка, 2 брусья, 1 лесенка, 1 турник	Доваторцев 43	50
487	Спортивная площадка, 4 антивандальных тренажера	Доваторцев 37/4	50
488	Спортивная площадка, 1 лесенка, 1 брусья, 1 турник	Доваторцев 37/6	70
489	Спортивная площадка, 2 кольца, 2 ворот	Доваторцев 49/3	150
490	Спортивная площадка, 2 кольца, 2 ворот	Доваторцев 71	150
491	Спортивная площадка, 2 кольца	Доваторцев 20/4	100
492	Спортивная площадка, 2 кольца, 2 ворот	Доваторцев 35/1	150
493	Спортивная площадка, 2 кольца, 2 ворот	Доваторцев 37/6	150
494	Спортивная площадка, 4 турника, 2 лесенки, 1 кольцо	Доваторцев 37/4	100
495	Спортивная площадка, 3 турника, 1 лесенка, 1 брусья	Доваторцев 45	100
496	Спортивная площадка, 2 брусья, 3 лесенка, 1 турник	Доваторцев 53/2	100
497	Спортивная площадка, 2 турника, 1 лесенка	Доваторцев 63/1	50
498	Спортивная площадка, 3 турника, 2 лесенки	Доваторцев 71	50
499	Спортивная площадка, 2 лесенки, 2 турника	Доваторцев 73/1	50
500	Спортивная площадка, 2 кольца, 2 ворот	Пирогова 105	400
501	Спортивная площадка, 3 антивандальных тренажера, 2 турника, 1 лесенка	Пирогова 10	200
502	Спортивная площадка, 2 турника, 2 лесенки, 2 брусья	Пирогова 20/1	200
503	Спортивная площадка, 2 кольца, 2 ворот	Пирогова 22/1	200

504	Спортивная площадка, 2 кольца, 2 ворот	Пирогова 24/2	200
505	Спортивная площадка, 1 турника, 1 лесенка	Пирогова 26/1	50
506	Спортивная площадка, 1 кольцо, 2 лесенки, 1 турник	Пирогова 28	100
507	Спортивная площадка, 2 лесенки, 7 антивандальных тренажеров	Пирогова 32	200
508	Спортивная площадка, 3 брусья, 3 лесенки	Пирогова 34/1	150
509	Спортивная площадка, 2 кольца, 2 ворот	Пирогова 36Б	200
510	Спортивная площадка, 1 лесенка, 1 кольцо	Пирогова 38/4	50
511	Спортивная площадка, 2 лесенки, 1 турник	Пирогова 40/1	100
512	Спортивная площадка, 2 кольца, 2 ворот	Пирогова 51/1	200
513	Спортивная площадка, 2 кольца, 2 ворот	Пирогова 54	200
514	Спортивная площадка, 4 шведские стенки, 2 кольца, 2 брусья, 1 лесенка	Пирогова 55/2	250
515	Спортивная площадка, 2 кольца, 2 ворот	Пирогова 62/4	200
516	Спортивная площадка, 2 турника, 1 лесенка	Пирогова 64/5	150
517	Спортивная площадка, 2 лесенки, 2 турника	Пирогова 64	150
518	Спортивная площадка, 2 турника, 2 брусья	Пирогова 64/5	150
519	Спортивная площадка, 2 кольца, 2 турника	Пирогова 68/2	150
520	Спортивная площадка, 1 турник, 1 лесенка	Пирогова 105	50
521	Спортивная площадка, 2 брусья, 1 лесенка, 1 турник	Пирогова 38/4	100
522	Спортивная площадка, 2 кольца, 2 ворот	Тухачевского 15/1	200
523	Спортивная площадка, 4 брусья, 3 лесенки, 1 турник, 3 антивандальных тренажера	Тухачевского 3/9	400
524	Спортивная площадка, 2 кольца, 2 ворот	Тухачевского 12/2	200
525	Спортивная площадка, 2 брусья, 1 шведская стенка	Тухачевского 15/1	100
526	Спортивная площадка, 2 брусья, 1 лесенка, 1 турник	Шпаковская 84/3	150
527	Спортивная площадка, 2 лесенки, 1 кольцо	Шпаковская 94	100
528	Спортивная площадка, 2 ворот	Шпаковская 94	200
529	Спортивная площадка, 2 кольца, 2 ворот	Шпаковская 94/2	200
530	Спортивная площадка, 1 кольцо, 1 лесенка, 1 турник	Шпаковская 100	100
531	Спортивная площадка, 2 ворот	Шпаковская 84/3	200
532	Спортивная площадка, 2 турника, 1 брусья, 1 лесенка	Селекционная 7	250
533	Спортивная площадка, 3 турника, 1 брусья, 3 лесенки, 1 кольцо, 1 ворота	Станция селекционная литер И	300
534	Спортивная площадка, 2 турника, 1 лесенка	Славяновская 31	100
535	Спортивная площадка, 3 турника	Славяновская 15	50

536	Спортивная площадка, 1 турник, 1 брусья, 3 лесенки, 1 кольцо	Пограничная 8	100
537	Спортивная площадка, 1 лесенка, 2 турника, 2 ворот, 2 кольца	Голенева 69	200
538	Спортивная площадка	Спартака 4а	100
539	Спортивная площадка, 1 лесенка, 1 кольцо	Ленина 125	50
540	Спортивная площадка, 1 шведская стенка, 2 ворот, 1 кольцо	Ленина 125	100
541	Спортивная площадка, 5 лесенок, 1 турник, 1 брусья	Ленина 122	200
542	Спортивная площадка, 2 турника, 1 лесенка, 1 брусья, 1 ворота, 1 кольцо	Ленина 111	200
543	Спортивная площадка, 2 брусья, 2 турника, 1 лесенка	Ипатова 71	150
544	Спортивная площадка, 1 турник, 1 лесенка	Ипатова 4	50
545	Спортивная площадка, 2 шведские стенки, 2 брусья, 1 лесенка	Ленина 74/17	150
546	Спортивная площадка, 2 турника, 1 лесенка, 1 кольцо	Ленина 98	150
547	Спортивная площадка, 2 турника, 2 лесенки	Росковой д.3	100
548	Спортивная площадка, 2 турника, 1 лесенка	Ленина 100	100
549	Спортивная площадка, 3 турника, 1 лесенка	Ленина 104	100
550	Спортивная площадка, 6 антивандальных тренажеров	Ленина 108/2	100
551	Спортивная площадка, 1 турник, 1 лесенка	Ленина 112	50
552	Спортивная площадка, 1 шведская стенка, 2 брусьев, 1 лесенка, 1 турник	Ленина 120А	100
553	Спортивная площадка, 5 лесенок, 3 турника, 1 брусья	Ленина 118	200
554	Спортивная площадка, 4 турника, 1 брусья, 1 шведская стенка, 1 лесенка	Маяковского 17	250
555	Спортивная площадка, 5 турников, 2 лесенки, 1 кольцо	Мира 239	300
556	Спортивная площадка, 2 лесенки, 2 турника, 1 брусья	Мира 212	200
557	Спортивная площадка, 6 лесенок, 1 брусья, 3 турника, 1 канат	Мира 165	300
558	Спортивная площадка, 9 антивандальных тренажеров, 1 лесенка	Маяковского 16а	150
559	Спортивная площадка, 1 турник, 1 брусья	Мира 159	50
560	Спортивная площадка, 2 лесенки, 1 кольцо	Мира 161	100
561	Футбольная площадка, 2 ворот	Мира 161	200
562	Спортивная площадка, 5 лесенок, 5 турников, 1 брусья, 1 кольцо, 1 канат	Добролюбова 26	250
563	Спортивная площадка, 1 брусья, 1 лесенка, 1 турник, 1 змейка	Кооперативный пр-д 1	150
564	Спортивная площадка, 2 ворот, 2 кольца	Кооперативный пр-д 1	200
565	Спортивная площадка, 1 кольцо, 2 брусья, 1 шведская стенка, 1 турник, 1 лесенка	Мира 145	150
566	Спортивная площадка, 1 лесенка, 2 турника, 7 антивандальных тренажеров, 1 шведская стенка	Мира 135	200
567	Спортивная площадка, 1 кольцо, 2 ворот	Мира 135	200

568	Спортивная площадка, 2 кольца, 2 столба	Мира 117	200
569	Спортивная площадка, 4 лесенки, 1 брусья	Мира 117	150
570	Спортивная площадка, 1 турник	Ленина 6	50
571	Спортивная площадка, 1 турник	Волжская 6А	50
572	Спортивная площадка, ворота, баскетбольный щит	Ленина 328/8	720
573	Спортивная площадка, 4 кольца, 5 турников, 7 антивандальные тренажеры, 2 шведские стенки, 2 змейка, 4 ворота, 2 гимнастических бревна	Гризодубовой 9а	350
574	Спортивная площадка, 1 турник, 2 брусья, 1 лесенка	Объездная 8	100
575	Спортивная площадка, 2 турника, 2 ворота, 2 кольца	Объездная 8	150
576	Спортивная площадка, 1 турник, 1 брусья, 1 лесенка	Объездная 12	100
577	Спортивная площадка, 2 лесенки, 1 кольцо	пр. Гвардейский 10	50
578	Спортивная площадка, 1 турник, 1 лесенка	Объездная 3а	50
579	Спортивная площадка, 1 турник, 1 лесенка	Объездная 9	50
580	Спортивная площадка, 2 турника, 1 брусья, 3 лесенки, 2 ворота	пр. Гвардейский 14	150
581	Спортивная площадка, 1 шведская стенка, 3 турника, 2 брусья, 2 лесенка, 2 ворота	Туапсинская 2а	200
582	Спортивная площадка, 2 ворот	Туапсинская 2а	200
583	Спортивная площадка, 2 ворот, 2 кольца	пер. Каховский 15	200
584	Спортивная площадка, 1 лесенка, 2 турника, 1 брусья	Радищева 11	200
585	Спортивная площадка, 7 антивандальных тренажеров, футбольное поле, 2 брусьев, турник, шведская стенка	Ботанический 4	150
586	Спортивная площадка, Брусья, 2 турника	Ботанический 16	50
587	Спортивная площадка, 3 турника	Ботанический 12	50
588	Спортивная площадка, 2 турника, 2 лестницы	Кулакова-Ленина	100
589	Спортивная площадка, 9 антивандальных тренажеров, 3 футбольных поля, 2 баскетбольных кольца, 5 брусьев, 2 турника, 3 шведских стенки	СКФУ	150
590	Спортивная площадка, 2 турника, шведская стенка, футбольное поле. 2 баскетбольных кольца	Рогожникова 2	100
591	Спортивная площадка, брусья, 2 лестницы, шведская стенка, 2 турника, баскетбольное кольцо	Тухачевского 26	150
592	Спортивная площадка, 3 антивандальных тренажера, лестница, шведская стенка, брусья	Тухачевского 28/9	100
593	Спортивная площадка, 7 турников, 9 лестниц, 2 брусьев, 2 баскетбольных кольца, футбольное поле	Тухачевского 26/5	50
594	Спортивная площадка, 7 турников, 9 лестниц, 2 брусьев, 2 баскетбольных кольца, футбольное поле	Тухачевского 22/2	100
595	Спортивная площадка, тренажерная площадка, 2 турника, 2 лестницы, брусья, баскетбольный щит	Тухачевского 20/5	150
596	Спортивная площадка, тренажерная площадка, турник, 2 лестницы, брусья, футбольное поле	Тухачевского 22/5	100
597	Спортивная площадка, шведская лестница	Тухачевского 20/7	50

598	Спортивная площадка, футбольное поле, 2 баскетбольных кольца, 7 антивандальных тренажеров	Тухачевского 20/5	100
599	Спортивная площадка, турник, брусья	Рогожникова 60	50
600	Спортивная площадка, баскетбольное кольцо, 3 турника, 2 брусьев	Шпаковская 74/2	100
601	Спортивная площадка, 3 турника, футбольные ворота, баскетбольный щит	Фестивальный 1/2	648
602	Спортивная площадка, футбольное поле	Фестивальный 1/1	200
603	Спортивная площадка, лестница, 2 турника, баскетбольное кольцо, футбольное поле	Доваторцев 46/3	200
604	Спортивная площадка, футбольное поле, баскетбольная площадка, 7 турников, брусья	Фестивальный 17	200
605	Спортивная площадка, футбольное поле, 2 баскетбольных кольца, 2 турника, брусья, лестница	Космонавтов 8	800
606	Спортивная площадка, футбольное поле, 2 турников, 3 брусьев, 3 шведской стенки, лестница	Андреевская 6	250
607	Спортивная площадка, 7 антивандальных тренажеров, 1 шведская стенка, 1 лесенка, 2 турника	Фроленко 15	200
608	Спортивная площадка, 1 лесенка, 1 турник	Фроленко 14	50
609	Спортивная площадка, 1 шведская стенка, 2 турника, 1 брусья	Фроленко 16	100
610	Спортивная площадка, 4 кольца, 2 ворот	Фроленко 18	250
611	Спортивная площадка, 3 турника, 1 брусья, 1 шведская стенка	Фроленко 18	200
612	Спортивная площадка, 2 брусья, 1 шведская стенка, 1 турник, 1 лесенка	Доваторцев 21	200
613	Спортивная площадка, 2 кольца, 2 ворот	Доваторцев 25	200
614	Спортивная площадка, 4 антивандальных тренажера, 4 турника, 1 лесенка	Доваторцев 25	250
615	Спортивная площадка, 1 лесенка, 2 турника	Доваторцев 25А	50
616	Спортивная площадка, 2 турника, 1 кольцо	Фроленко 22	50
617	Спортивная площадка, 1 лесенка, 1 турник	Фроленко 22	50
618	Спортивная площадка, 4 кольца, 2 ворот	Фроленко 4	200
619	Спортивная площадка, 3 турника, 2 брусья, стол для настольного тенниса	Фроленко 4	250
620	Спортивная площадка, 1 кольцо, 2 лесенки	Фроленко 4	50
621	Спортивная площадка, 2 турника, 2 брусьев, 1 шведская стенка	Фроленко 8	150
622	Спортивная площадка, 4 кольца, 2 ворот	Фроленко 4	200
623	Спортивная площадка, 3 турника, 2 брусья, стол для настольного тенниса	Фроленко 4	250
624	Спортивная площадка, 1 кольцо, 2 лесенки	Фроленко 4	50
625	Спортивная площадка, 2 турника, 2 брусьев, 1 шведская стенка	Фроленко 8	100
626	Спортивная площадка, 7 антивандальных тренажеров, 1 шведская стенка, 1 лесенка, 2 турника	Фроленко 15	200
627	Спортивная площадка, 1 лесенка, 1 турник	Фроленко 14	50
628	Спортивная площадка, 1 шведская стенка, 2 турника, 1 брусья	Фроленко 16	100
629	Спортивная площадка, 4 кольца, 2 ворот	Фроленко 18	200

630	Спортивная площадка, 3 турника, 1 брусья, 1 шведская стенка	Фроленко 18	150
631	Спортивная площадка, 2 брусья, 1 шведская стенка, 1 турник, 1 лесенка	Доваторцев 21	150
632	Спортивная площадка, 2 кольца, 2 ворот	Доваторцев 25	200
633	Спортивная площадка, 4 антивандальных тренажера, 4 турника, 1 лесенка	Доваторцев 25	200
634	Спортивная площадка, 1 лесенка, 2 турника	Доваторцев 25А	150
635	Спортивная площадка, 2 турника, 1 кольцо	Фроленко 22	50
636	Спортивная площадка, 1 лесенка, 1 турник	Фроленко 22	50
637	Спортивная площадка, 2 турника, 2 футбольного поля	Льва Толстого 84	400
638	Кольцо, лестница, спортивная площадка	Льва Толстого 119	100
639	Спортивная площадка, турник, лестница	Серова 9 а	100
640	Спортивная площадка, кольцо, лестница	Серова 9/1	100
641	Спортивная площадка, лестница	Серова 9	100
642	Спортивная площадка, 2 кольца, 2-е ворот, 2 столба, 1 лесенка, 2-е брусьев, 1 шведская стенка	Васякина 192	300
643	Спортивная площадка, 2 шведские стенки, 5 турников	Васякина 190	100
644	Спортивная площадка, 1 - брусья, 1 - шведская стенка, 1- турник, 2 - кольца, 2-е - ворот	Васякина 194	100
645	Спортивная площадка, 3 турника , 3 шведские стенки	Васякина 194	50
646	Спортивная площадка, 1 шведская стенка, 2 турника	Васякина 127	20
647	Спортивная площадка, 3 турника, одни брусья, одна шведская стенка	Шеболдаева 11	50
648	Спортивная площадка, 4 шведские стенки, 4 турника, одна лесенка, 1 брусья	Васильева 8	70
649	Спортивная площадка, 4 шведские стенки, 3 турника	Васильева 10	30
650	Спортивная площадка, 2 ворота	Васякина 125	80
651	Спортивная площадка, 2 кольца, 2 ворота, 2 столба	Проспект Юности 24/2	50
652	Спортивная площадка, 2 шведские стенки, 1 лесенка, 1 турник	Проспект Юности 26/2	50
653	Спортивная площадка, 1 лесенка, 1 турник	Проспект Юности 22/2	10
654	Спортивная площадка, 1 турник	Проспект Юности 26	10
655	Спортивная площадка, 4 шведские стенки, 4 турника, 2 лесенки	Проспект Юности 30	10
656	Спортивная площадка, 7 шведских стенок, 6 турников, 1 брусья	Проспект Юности 32	30
657	Спортивная площадка, 2 ворота, 2 кольца	Проспект Юности 28/2	20
658	Спортивная площадка, 3 шведские стенки, 1 лесенка, 1 кольцо	Васильева 49	30
659	Спортивная площадка, 1 брусья, 2 лесенка, 1 шведская стенка, 1 кольцо	Проспект Юности 36	30
660	Спортивная площадка, 1 шведская стенка	Проспект Юности 38	10
661	Спортивная площадка, 1 кольцо, 1 лесенка, 2 турника, 1 шведская стенка	Проспект Юности 40	150

662	Спортивная площадка, 2 лесенки, 2 шведские стенки, 2 турника	Васякина 125	100
663	Спортивная площадка, 1 кольцо, 1 лесенка, 2 брусья, 2 шведские стенки, 1 турник	Шеболдаева 4	50
664	Спортивная площадка, 2 ворота, 2 кольца, 1 столб, 2 шведские стенки	Шеболдаева 4	70
665	Спортивная площадка, 2 кольца, 1 турник, 1 брусья, 1 шведская стенка	Кулакова 19	80
666	Спортивная площадка, 3 турника, 1 брусья, 1 шведская стенка	Васильева 7	30
667	Спортивная площадка, 1 брусья	Васильева 11	10
668	Спортивная площадка, 2 турника, 2 шведские стенки	Васильева 19	20
669	Спортивная площадка, 1 турник	Васильева 21	10
670	Спортивная площадка, 1 кольцо, 1 шведская стенка, 1 турник	Васильева 17	20
671	Спортивная площадка, 2 турника, 1 брусья	Проспект Юности 10	10
672	Спортивная площадка, 2 турника	Проспект Юности 12	10
673	Спортивная площадка, 2 кольца, 1 лесенка	Проспект Юности 14	80
674	Спортивная площадка, 2 кольца, 2 турника, 1 шведская стенка, 1 брусья	Проспект Юности 4	50
675	Спортивная площадка, 1 шведская стенка	Проспект Юности 20	10
676	Спортивная площадка, 4 турника, 1 брусья, 1 шведская стенка	Кулакова 27/2	50
677	Спортивная площадка, 2 турника, 1 шведская стенка	Васильева 31	10
678	Спортивная площадка, 2 ворота, 2 кольца, 2 столба	Васильева 31	200
679	Спортивная площадка, 2 турника, 3 шведские стенки, 1 брусья	Проспект Юности 18	50
680	Спортивная площадка, 1 кольцо, 1 турник, 1 шведская стенка	Васильева 29	10
681	Спортивная площадка, 2 лесенки, 1 полоса препятствий	Васякина 47	30
682	Спортивная площадка, 3 шведские стенки, 4 турника, 1 лесенка, 1 брусья	Кулакова 29	20
683	Спортивная площадка, 2 ворот	Кулакова 29	150
684	Спортивная площадка, 2 ворот, 2 кольца	Бруснева 2/3	50
685	Спортивная площадка, 6 турников, 4 шведские стенки, 1 брусья	Бруснева 2/3	50
686	Спортивная площадка, 1 шведская стенка, 2 турника, беговая дорожка	Кулакова 29/3А	50
687	Спортивная площадка, 2 ворот, 2 кольца, 2 столба	Кулакова 29/3А	150
688	Спортивная площадка, 3 лесенки, 2 шведские стенки, 7 турников, 1 брусья	Кулакова 29/3А	30
689	Спортивная площадка, 1 полоса препятствий	Бруснева 4/1	20
690	Спортивная площадка, 2 шведские стенки	Бруснева 6/1	10
691	Спортивная площадка, 3 лесенки, 1 шведская стенка	Бруснева 4	10
692	Спортивная площадка, 2 шведские стенки, 2 турника	Бруснева 8/1	20
693	Спортивная площадка, 2 шведские стенки, 4 турника	Бруснева 16	10

694	Спортивная площадка, 1 брусья, 2 турника, 1 шведская стенка	Проспект Юности 15	10
695	Спортивная площадка, 2 кольца, 2 столба	Проспект Юности 15	100
696	Спортивная площадка, 2 ворот	Проспект Юности 15	100
697	Спортивная площадка, 1 лесенка, 1 турник	Проспект Юности 13	50
698	Спортивная площадка, 3 лесенки, 13 турников, 1 брусья, 2 лесенки, 7 шведских стенок	Проспект Юности 11	250
699	Спортивная площадка, 2 кольца, 2 столба	Проспект Юности 11	100
700	Спортивная площадка, 2 брусьев, 2 турника	Проспект Юности 7К2	100
701	Спортивная площадка, 8 турников, 3 шведские стенки	Проспект Юности 5Б	150
702	Спортивная площадка, 2 кольца	Бруснева 11	150
703	Спортивная площадка, 1 турник	Бруснева 11	50
704	Спортивная площадка, 2 кольца, 2 ворот	Пер. Буиакского 2 з	200
705	Спортивная площадка, 4 шведские стенки, 2 шеста, 2 каната, 1 лесенка	Пер. Буиакского 2 з	250
706	Спортивная площадка, 1 брусья, 2 турника, 2 шведские стенки	Бруснева 13	100
707	Спортивная площадка, 1 лесенка	Бруснева 17	50
708	Спортивная площадка, 5 шведских стенок, 4 турника, 1 лесенка, 1 полоса препятствий	Бруснева 15	150
709	Спортивная площадка, 2 ворот, 2 кольца, 2 столба	Бруснева 15	300
710	Спортивная площадка, 2 шведских стенки, 1 лесенка, 2 турника	Бруснева 15/1	150
711	Спортивная площадка, 2 кольца, 2 столба	Бруснева 15/1	100
712	Спортивная площадка, 5 антивандальных тренажеров, 1 турник	пер. Буиакского 6	100
713	Спортивная площадка, 2 ворот	пер. Буиакского 8	150
714	Спортивная площадка, 3 турника, 1 шведская стенка, 1 лесенка, 2 брусьев	пер. Буиакского 8	150
715	Спортивная площадка, 1 турник, 1 шведская стенка	Макарова 26Б	50
716	Спортивная площадка, 2 ворот, 2 шведских стенки, 1 лесенка, 1 полоса препятствий	пер. Буиакского 10	150
717	Спортивная площадка, 1 сетка, 1 шест	пер. Буиакского 10	100
718	Спортивная площадка, 2 кольца, 2 ворот, 7 шведских стенок, 6 турников, 1 брусья, 1 подвесная лесенка, 1 кольцо, 1 лесенка	Кулакова 71	350
719	Спортивная площадка, 3 шведских стенки, 2 турника, канат, 1 подвесная лесенка, шест, сетка, кольцо	Кулакова 61/3	250
720	Спортивная площадка, 1 шведская стенка, 1 подвесная лесенка, канат, гимнастические кольца	Кулакова 61/3	150
721	Спортивная площадка, 1 турник, 1 шведская стенка	Октябрьская 192Б ЛИТ А	100
722	Спортивная площадка, 2 кольца, 1 турник, 1 шведская стенка, 1 лесенка	Октябрьская 190/1	150
723	Спортивная площадка, 1 лесенка, 1 шведская стенка, кольцо	Любимая 20	100
724	Спортивная площадка, 1 брусья, 1 шведская стенка	Октябрьская 186/2	50

725	Спортивная площадка, 2 кольца, 5 антивандальных тренажера, 10 турников, 3 шведские стенки	Октябрьская 186/2	250
726	Спортивная площадка, 4 шведских стенки, 6 турников, 2 лесенки, 5 антивандальных тренажера, лавка для пресса	Октябрьская 186/3	200
727	Спортивная площадка, 6 шведских стенки, 1 брусья, 4 турника, 2 лесенки	Октябрьская 186/1	150
728	Спортивная площадка, 6 антивандальных тренажеров, 2 ворот, 2 кольца	Кулакова 49	250
729	Спортивная площадка, 5 турников, 2 шведские стенки, 1 брусья	Кулакова 47/1	150
730	Спортивная площадка, 1 шведская стенка, 1 лесенка	Кулакова 51	50
731	Спортивная площадка, 2 шведских стенки, 3 турника	Кулакова 49	100
732	Спортивная площадка, 2 шведских стенки, 3 турника	Кулакова 47/5	100
733	Спортивная площадка, 2 брусьев, 3 антивандальных тренажера	Кулакова 47/4	150
734	Спортивная площадка, 1 шведская стенка, 2 турника	Кулакова 49/5	50
735	Спортивная площадка, 2 шведских стенки, 2 лесенки, 4 турника	Кулакова 47/3	150
736	Спортивная площадка, 2 турника, 1 шведская стенка, 1 брусья, 3 антивандальных тренажера	Кулакова 49/4	200
737	Спортивная площадка, 5 брусьев, 1 шведская стенка, 2 турника	Кулакова 47/6	150
738	Спортивная площадка, 1 лесенка, 1 шведская стенка, кольцо	Кулакова 49/1	100
739	Спортивная площадка, 1 шведская стенка, 1 лесенка, 2 турника	Макарова 16	100
740	Волейбольная площадка, 2 столба	Макарова 16	150
741	Спортивная площадка, 2 ворот, 4 кольца, 5 антивандальных тренажера	Макарова 16	250
742	Спортивная площадка, 2 турника, 1 шведская стенка, 2 ворот	Октябрьская 229/1	150
743	Спортивная площадка, 1 шведская стенка, 1 турник	Лесная 157/1	50
744	Спортивная площадка, 6 антивандальных тренажеров, 2 турника, 3 брусьев	Октябрьская 229	200
745	Спортивная площадка, 1 лесенка	Лесная 159	50
746	Спортивная площадка, 2 шведских стенки, 2 лесенки, 2 брусьев, 3 антивандальных тренажера	Лесная 153	150
747	Спортивная площадка, 2 турника, 2 антивандальных тренажера, 1 шведская стенка	Лесная 153/1	100
748	Спортивная площадка, 4 брусьев, 2 шведских стенки, 4 турника	Комсомольский пруд	150
749	Спортивная площадка, 4 ворот	Комсомольский пруд	250
750	Спортивная площадка, 1 шведская стенка, 1 лесенка	Комсомольский пруд	50
751	Спортивная площадка, 12 турников, 1 шведская стенка, 1 лавка для пресса	Комсомольский пруд	150
752	Спортивная площадка, 2 столба, 2 кольца	Комсомольский пруд	250
753	Спортивная площадка, 2 турника, груша, 1 лесенка, 1 шведская стенка, 2 лавки для пресса, 2 брусьев	Комсомольский пруд	150
754	Спортивная площадка, 1 шведская стенка, 1 лесенка	Комсомольский пруд	50
755	Спортивная площадка, 6 антивандальных тренажеров	Комсомольский пруд	100

756	Спортивная площадка, 2 брусья, 1 лесенка, 1 шведская стенка, 8 турников	Комсомольский пруд	100
757	Спортивная площадка, 8 турников, 3 шведские стенки	Комсомольский пруд	150
758	Спортивная площадка, 7 турников, 7 шведских стенок, 1 брусья	Комсомольский пруд	150
759	Спортивная площадка, 2 брусья, 2 турника, 4 шведских стенки, 1 столб	Кавалерийская 32Б	100
760	Спортивная площадка, 2 кольца	Кавалерийская 32Б	150
761	Спортивная площадка, 1 шведская стенка, 1 лесенка, 1 кольцо	Голенева 7а	100
762	Спартак, 2 ворот ...	Вавилова 40	150
763	Спортивная площадка, 6 турников, 3 шведские стенки, 1 брусья, 5 антивандальных тренажеры	Пригородная 215/1	100
764	Спортивная площадка, 3 турника, 10 шведских стенок, 1 лесенка, 1 кольцо	Пригородная 215/2	200
765	Спортивная площадка, 3 турника	Пригородная 213/3	100
766	Спортивная площадка, 1 шведская стенка	Пригородная 211/2	50
767	Спортивная площадка, 4 турника, 1 брусья, 2 шведские стенки	Пригородная 211/1	100
768	Спортивная площадка, 1 лавка для пресса, 1 брусья, 6 турников, 3 шведские стенки	Тульский 47	150
769	Спортивная площадка, 1 брусья, 2 турника	Пригородная 211/3	100
770	Спортивная площадка, 1 турник 2 шведские стенки	Пригородная 223	100
771	Спортивная площадка, 1 кольцо, 2 шведские стенки, 2 турника, 1 брусья	Пригородная 225	150
772	Спортивная площадка, 4 антивандальных тренажера, 2 брусья, 3 турника, 2 лесенки, 2 шведские стенки, 1 кольцо	Пригородная 237	150
773	Спортивная площадка, 4 турника, 1 шведская стенка, 1 брусья	Пригородная 225/1	100
774	Спортивная площадка, 2 шведская стенка, 5 турников	Пригородная 235/1	150
775	Спортивная площадка, 2 шведские стенки, 1 лесенка, 1 турник, 4 антивандальных тренажера	Пригородная 235/2	200
776	Спортивная площадка, 2 ворот, 2 кольца	Полеводческая 1	150
777	Спортивная площадка, 4 шведские стенки, 2 лесенки, 11 турников, 1 брусья, 1 кольцо		150
778	Спортивная площадка, 2 ворот, 2 кольца	Чапаева 5	150
779	Спортивная площадка, 4 антивандальных тренажера, 1 брусья, 2 шведские стенки, 1 лесенка, 3 турника	Чапаева 7	200
780	Спортивная площадка, 3 турника, 2 шведские стенки	Парижской Коммуны 54	150
781	Спортивная площадка, 1 лесенка, 1 шведская стенка	Воловодова 36	100
783	Спортивная площадка, 1 шведская стенка, 1 канат	Березовая 36	50
784	Спортивная площадка, 2 лесенки, 4 шведские стенки, 4 турника	45 Параллель 2	100
785	Спортивная площадка, 2 шведские стенки, 2 лесенки, 3 турника, 1 брусья, 1 лавка для пресса, 1 полоса препятствий, 5 антивандальных тренажеров, 1 кольцо	45 Параллель 4/1	150
786	Спортивная площадка, 2 турника, 1 шведская стенка, 1 лесенка, 1 брусья	45 Параллель 10	150

787	Спортивная площадка, 2 лесенки	45 Параллель 12	50
788	Спортивная площадка, 5 шведских стенок, 2 турника, 1 кольцо	45 Параллель 14	150
789	Спортивная площадка, 3 шведских стенки, 3 лесенки, 1 турник, 1 брусья, 1 кольцо	Пирогова 102/1	150
790	Спортивная площадка, 1 шведская стенка	Пирогова 102	50
791	Спортивная площадка, 2 шведских стенки, 2 брусьев, 3 турника	Пирогова 92	150
792	Спортивная площадка, 7 турников, 3 шведских стенки, 2 брусьев	Пирогова 98/1	200
793	Тренажерный зал	Пирогова 74	500
794	Спортивная площадка, 2 турника, 1 шведская стенка	Пирогова 72	100
795	Спортивная площадка, 1 шведская стенка, 1 лесенка, 1 кольцо	45 параллель 38	100
796	Спортивная площадка, 2 ворот, 2 кольца	Пирогова 70	150
797	Спортивная площадка, 4 турника, 1 шведская стенка, 1 брусья	45 Параллель 36	100
798	Спортивная площадка, 2 турника, 1 шведская стенка	45 Параллель 32	100
799	Спортивная площадка, 2 шведские стенки, 1 лесенка	45 Параллель 26	50
800	Спортивная площадка, 1 кольцо, 2 столба, 1 шведская стенка, 1 турник	45 Параллель 20	150
801	Спортивная площадка, 1 шведская стенка, 2 турника, 1 кольцо	45 Параллель 22	100
802	Спортивная площадка, 1 лесенка, 1 брусья	Калинина 7а	50
803	Спортивная площадка, 3 турника, 1 шведская стенка, 1 брусья	Войтика 25	100
804	Спортивная площадка, 2 турника, 3 шведские стенки, 1 брусья		150
805	Спортивная площадка, 1 турник, 1 брусья	Ярославский 21	100
806	Спортивная площадка, 1 шведская стенка, 1 брусья	К. Хетагурова 7	50
807	Спортивная площадка, турник, 2 брусья	пер. Алданский 45	10
808	Спортивная площадка, Футбольное поле, 2 баскетбольных кольца	Полевая 23в	50
809	Поле, Футбольное поле	Мечникова 13	50
810	Спортивная площадка, турник, 2 брусья, шведская стена	Володарского 9	20
811	Спортивная площадка, Футбольное поле, 4 турника, брусья, шведская стена	Луговой 23	50
812	Спортивная площадка, 2 турника, лестница	Пономарева 172	20
813	Спортивная площадка, Футбольное поле, турник, брусья, шведская стена, лестница	Б. Хмельницкого 106	50
814	Спортивная площадка, 2 турника, 4 брусьев	Чехова 45а	10
815	Спортивная площадка, антивандальные тренажёры, 3 турника, 4 брусьев, 6 шведских стенок, футбольное поле, 2 баскетбольных кольца	Чехова 47	150
816	Спортивная площадка, 2 турника, шведская стенка 2, 1 баскетбольное кольцо	Чехова 53	80
817	Спортивная площадка, 6 турников, 1 баскетбольное кольцо	Серова 474а	50

818	Спортивная площадка, 3 турника, 3 брусьев, футбольное поле, 4 баскетбольных кольца, теннисный стол	Серова 474 а	150
819	Спортивная площадка, 1 турник, шведская стенка	Серова 480	10
820	Спортивная площадка, 4 турника, 3 брусьев, футбольное поле	Чехова 83	50
821	Спортивная площадка, 7 антивандальных тренажёров, 2 баскетбольных кольца	Чехова 85	150
822	Спортивная площадка, 5 турников, 2 брусьев, 2 шведских стенок, 2 футбольных полей, 2 баскетбольных кольца	Севрюкова 107	150
823	Спортивная площадка, Турник, брусья	Чехова 37	10
824	Спортивная площадка, 4 турника, шведская стенка	Серова 470/4	20
825	Спортивная площадка, Футбольное поле, 2 баскетбольных кольца	Серова 486/2	100
826	Спортивная площадка, 2 турника, 2 шведских стенки, брусья, футбольное поле	Красногвардейский проезд 3/1	90
827	Спортивная площадка, 3 турника, шведская стенка, футбольное поле	Каховский проезд 17	10
828	Спортивная площадка, 2 турника, шведская стенка, брусья	Пестеля 11/1	50
829	Спортивная площадка, Футбольное поле, 2 баскетбольных колец	Биологическая 14	150
830	Спортивная площадка, 3 лестницы, 2 брусьев	Биологическая 10	30
831	Спортивная площадка, 3 турника	Биологическая 8	10
832	Спортивная площадка, 2 шведских стены, лестница, баскетбольное кольцо	Биологическая 10/1	60
833	Спортивная площадка, 8 турников, 2 брусьев, лестница, 8 антивандальных тренажеров	Надежденская 3/2	150
834	Спортивная площадка, Лёд, бортики, искусственное освещение, музыка	Серова 535 а	50
835	Спортивная площадка, Брусья, 4 турника, шведская стенка	Серова 472/1	50
836	Спортивная площадка, турник	Проспект Стасова 7	10
837	Спортивная площадка, 2 турника и брусья	Партизанская 2	10
838	Спортивная площадка, Турник, шведская стенка	К. Хетагурова 23	10
839	Поле, футбольное поле	Маршала Жукова 33	70
840	Спортивная площадка, Брусья, 3 турника, футбольное поле, 2 баскетбольных кольца	Морозова 1а	200
841	Спортивная площадка, 9 Антивандальных тренажёра, 5 турников, 2 брусья, шведская стенка	Ленина 318/3	200
842	Футбольное поле	ул. Бруснева 5	7000
843	Футбольное поле	ул. Чехова 19/4	1500
844	Плавательный бассейн	ул. Осетинская 5	150
845	Плавательный бассейн	ул. Пушкина 1	150
846	Тренажерный зал	пер. Крупской, 29	800
847	Спортивная площадка	ул. Серова 535 А	800
848	Футбольное поле	ул. Серова, 535 А	1500

849	Спортивный зал в МБОУ СОШ № 45	ул. Тухачевского, 30 а	648
850	Спортивный зал в МБОУ СОШ № 45	ул. Тухачевского, 30 а	288
851	Гимнастический зал в МБОУ СОШ № 45	ул. Тухачевского, 30 а	288
852	Спортивная площадка в МБОУ СОШ № 45	ул. Тухачевского, 30 а	648
853	Спортивная площадка в МБОУ СОШ № 45	ул. Тухачевского, 30 а	512
854	Спортивный зал в МБОУ СОШ № 45	ул. Тухачевского, 30 а	648
855	Спортивный зал в МБОУ СОШ № 45	ул. Тухачевского, 30 а	288
856	Спортивная площадка в МБОУ СОШ № 45	ул. Тухачевского, 30 а	288
857	Футбольное поле в МБОУ СОШ № 45	ул. Тухачевского, 30 а	5400
858	Плавательный бассейн в МБОУ СОШ № 45	ул. Тухачевского, 30 а	200
859	Спортивный зал в МБОУ СОШ № 50	ул. Пирогова, 5	648
860	Спортивный зал в МБОУ СОШ № 50	ул. Пирогова, 5	288
861	Футбольное поле в МБОУ СОШ № 50	ул. Пирогова, 5	5400
862	Плавательный бассейн в МБОУ СОШ № 50	ул. Пирогова, 5	250
863	Спортивная площадка в МБОУ СОШ № 50	ул. Пирогова, 5	288
864	Универсальный игровой зал в СТЦ «Ставрополь-Арена»	ул. Тухачевского, 6/1	800
865	Ледовый каток в СТЦ «Ставрополь-Арена»	ул. Тухачевского, 6/1	1568
866	Спортивный зал в СТЦ «Ставрополь-Арена»	ул. Тухачевского, 6/1	50
867	Спортивный зал в СТЦ «Ставрополь-Арена»	ул. Тухачевского, 6/1	50
868	Тренажерный зал в СТЦ «Ставрополь-Арена»	ул. Тухачевского, 6/1	150
869	Спортивная площадка на территории СТЦ «Ставрополь-Арена»	ул. Тухачевского, 6/1	300
870	Теннисный корт на территории СТЦ «Ставрополь-Арена»	ул. Тухачевского, 6/1	180
871	Теннисный корт на территории СТЦ «Ставрополь-Арена»	ул. Тухачевского, 6/1	180
872	Универсальный игровой зал в ФОК «Юг Арена»	ул. Тухачевского, 18/1	800
873	Тренажерный зал в ФОК «Юг Арена»	ул. Тухачевского, 18/1	150
874	Легкоатлетический манеж	ул. Тухачевского, 18/1	5460
875	Универсальный игровой зал в ФОК «Восток Арена»	ул. Достоевского, 54 а	800
876	Спортивная площадка во дворе жилого дома	ул. Тухачевского, 30/2	288